



443099, г. Самара,
ул. Фрунзе 62/64
tts163@mail.ru

8 (846) 340-13-26
8 (846) 340-12-96
8 (846) 340-12-97

**Проект изменений в проект планировки территории,
утвержденный постановлением администрации городского
округа Тольятти от 02.11.2020 № 3299-п/1, и проект межевания
территории, утвержденный постановлением администрации
городского округа Тольятти от 10.06.2021 № 2151-п/1,
кадастрового квартала 63:09:0202052 в целях размещения
объекта капитального строительства – «Строительство завода
по производству сыра в г.о. Тольятти»**

**Проект межевания территории.
Основная часть**

Том 3


2021/22-ПМТ

2021

Р/сч 40702810800020001008
В АО АКБ «ГАЗБАНК»
К/сч 30101810400000000863
ИНН 6367653862

КПП 631701001
БИК 043601863
ОГРН 1036302395579

www.ttserviz.ru





443099, г. Самара,
ул. Фрунзе 62/64
tts163@mail.ru

8 (846) 340-13-26
8 (846) 340-12-96
8 (846) 340-12-97

**Проект изменений в проект планировки территории,
утвержденный постановлением администрации городского
округа Тольятти от 02.11.2020 № 3299-п/1, и проект межевания
территории, утвержденный постановлением администрации
городского округа Тольятти от 10.06.2021 № 2151-п/1,
кадастрового квартала 63:09:0202052 в целях размещения
объекта капитального строительства – «Строительство завода
по производству сыра в г.о. Тольятти»**

**Проект межевания территории.
Основная часть**

Том 3

2021/22-ПМТ



ГИП

Заместитель директора

Русаков П.С.


Иванова М.Г.

2021

Р/сч 40702810800020001008
В АО АКБ «ГАЗБАНК»
К/сч 30101810400000000863
ИНН 6367653862

КПП 631701001
БИК 043601863
ОГРН 1036302395579

www.ttserviz.ru



Инва.№ подл.	Подп. и дата	Взам. инв. №

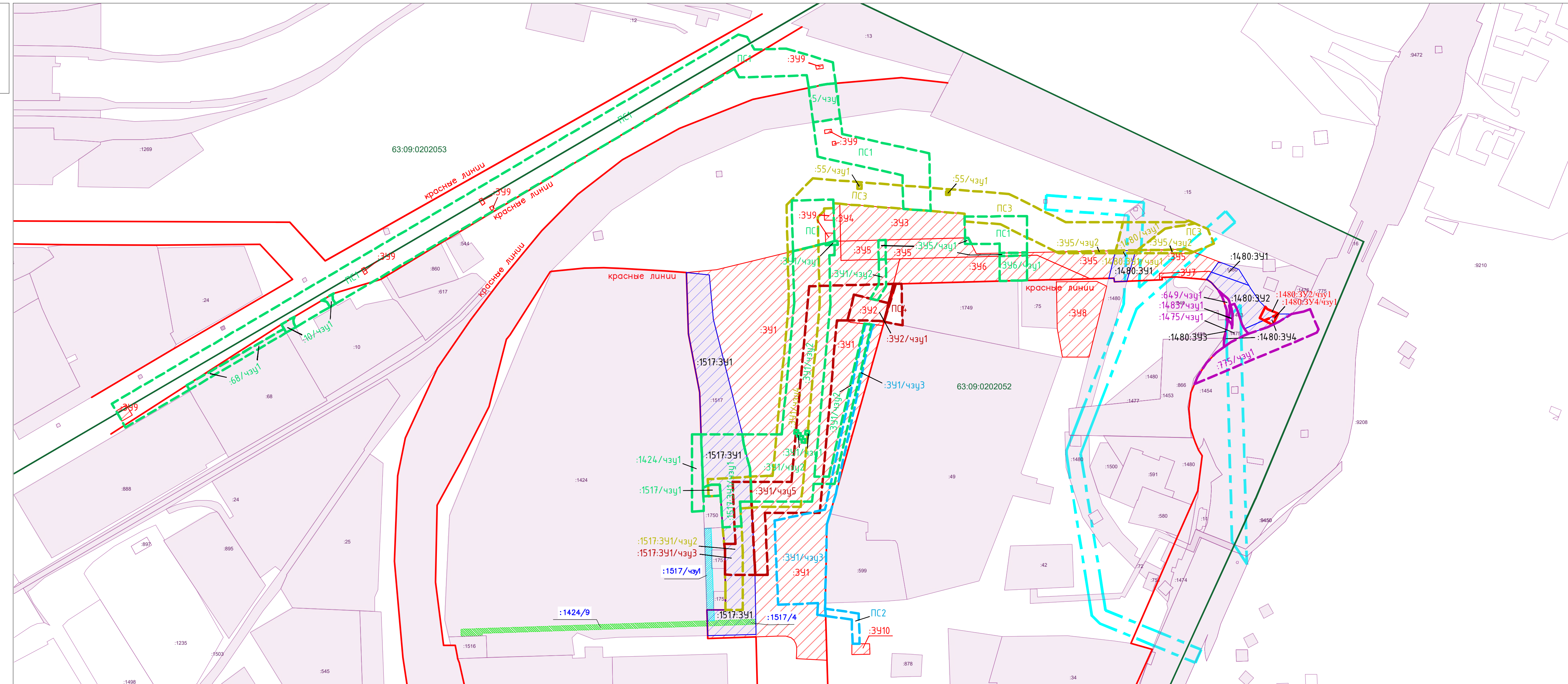
СОСТАВ ПРОЕКТА

№	Наименование	Шифр
Том 1	Проект планировки территории. Основная часть.	2021/22-ППТ
Том 2	Проект планировки территории. Материалы по обоснованию.	2021/22-ППТ
Том 3	Проект межевания территории. Основная часть.	2021/22-ППТ
Том 4	Проект межевания территории. Материалы по обоснованию.	2021/22-ППТ
Том 5	Инженерные изыскания.	2021/22-ППТ

ОГЛАВЛЕНИЕ

Раздел 1 "Проект межевания территории. Графическая часть"	4
Чертеж межевания территории	5
Раздел 2 "Проект межевания территории. Текстовая часть".	6
1. Перечень и сведения о площади образуемых земельных участков, в том числе возможные способы их образования	6
2. Перечень и сведения о площади образуемых земельных участков, которые будут отнесены к территориям общего пользования или имуществу общего пользования, в том числе в отношении которых предполагаются резервирование и (или) изъятие для государственных или муниципальных нужд	37
3. Вид разрешенного использования образуемых земельных участков в соответствии с проектом планировки территории	38
4. Целевое назначение лесов, вид (виды) разрешенного использования лесного участка, количественные и качественные характеристики лесного участка, сведения о нахождении лесного участка в границах особо защитных участков лесов (в случае, если подготовка проекта межевания территории осуществляется в целях определения местоположения границ образуемых и (или) изменяемых лесных участков).....	38
5. Сведения о границах территории, в отношении которой утвержден проект межевания, содержащие перечень координат характерных точек этих границ в системе координат, используемой для ведения Единого государственного реестра недвижимости.....	38

РАЗДЕЛ 1 "ПРОЕКТ МЕЖЕВАНИЯ ТЕРРИТОРИИ. ГРАФИЧЕСКАЯ ЧАСТЬ"



- Условные обозначения**
- Границы образуемых земельных участков
 - :391 – Условные номера образуемых земельных участков
 - Границы образуемых земельных участков из земель государственная собственность на которые не разграничена
 - :391 – Условные номера образуемых земельных участков
 - Красные линии, утвержденные проектом изменений в проект планировки территории, утвержденный постановлением администрации городского округа Тольятти от 02.11.2020 № 3299-п/1, кадастрового квартала 63:09:0202052 в целях размещения объекта капитального строительства – «Строительство завода по производству сыра в г.о. Тольятти»
 - Границы публичных сервитутов, установленных документацией по планировке территории объекта «Строительство и реконструкция автомобильной дороги М-5 "Урал" – от Москвы через Рязань, Пензу, Самару, Уфу до Челябинска. Строительство транспортной развязки на км 974 автомобильной дороги М-5 "Урал" – от Москвы через Рязань, Пензу, Самару, Уфу до Челябинска, Самарская область», утвержденной Распоряжением Федерального дорожного агентства от 02.12.2015 N2324-р
 - Границы сервитута, устанавливаемого в целях обеспечения образуемых земельных участков к территории общего пользования

- Границы публичного сервитута, устанавливаемого в целях размещения объекта "Подъездная автомобильная дорога к промышленным предприятиям в Комсомольском районе г.о. Тольятти в границах кадастрового квартала 63:09:0202052"
- Границы публично/частного сервитута, устанавливаемого в целях размещения комплекса электроснабжения в составе трансформаторной подстанции 2х1000 кВт, кабельные линии 6,0 кВ, в рамках реализации проекта «Строительство завода по производству сыра в г.о. Тольятти»
- Границы публично/частного сервитута, устанавливаемого в целях размещения выключателей, сетей подстанции и водоразведения поверхностных сточных вод с сооружениями на них канализационная насосная станция, локальные очистные сооружения поверхностных сточных вод, в рамках реализации проекта «Строительство завода по производству сыра в г.о. Тольятти»
- Границы публично/частного сервитута, устанавливаемого в целях размещения канализационной насосной станции водоразведения хозяйственно-бытовых сточных вод, в рамках реализации проекта «Строительство завода по производству сыра в г.о. Тольятти»
- Границы публично/частного сервитута, устанавливаемого в целях размещения отдельно стоящих локальных очистных сооружений производственных сточных вод, в рамках реализации проекта «Строительство завода по производству сыра в г.о. Тольятти», «Канализационная насосная станция водоразведения производственных сточных вод», являющаяся инженерно-техническим сооружением в составе объекта капитального строительства «Отдельно стоящие локальные очистные сооружения производственных сточных вод», в рамках реализации проекта «Строительство завода по производству сыра в г.о. Тольятти»
- Границы частей земельных участков, в целях обеспечения доступом к землям общего пользования, сведения о которых содержатся в ЕГРН
- Границы частей земельных участков, для КНС подъездной автомобильной дороги к промышленным предприятиям в Комсомольском районе г.о. Тольятти в границах кадастрового квартала 63:09:0202052
- Граница земельных участков, в том числе изменяемых, сведения о которых содержатся в ЕГРН
- :775 – Граница кадастрового квартала

Изменяемые земельные участки, подлежащие разделу		
1	63:09:0202052:1480	Временный ЗУ, в ведении администрации го Тольятти
2	63:09:0202052:1517	Собственность МО ГО Тольятти
Изменяемые земельные участки в отношении которых устанавливается публичный/частный сервитут		
3	63:09:0000000:775	Собственность РФ, ПБП Федеральное казенное учреждение "Федеральное управление автомобильных дорог "Большая Волга" Федерального дорожного агентства"
4	63:09:0202052:1475	Собственность РФ, ПБП Федеральное казенное учреждение "Федеральное управление автомобильных дорог "Большая Волга" Федерального дорожного агентства"
5	63:09:0202052:1483	Собственность МО ГО Тольятти, ПБП Федеральное казенное учреждение "Федеральное управление автомобильных дорог "Большая Волга" Федерального дорожного агентства", договор аренды от 28.11.2000 г.
6	63:09:0202052:649	Собственность МО ГО Тольятти, Аренда ООО "Автомобильное газовое оборудование", договор аренды № 1064 от 28.11.2000
8	63:09:0202052:1517	Собственность МО ГО Тольятти
9	63:09:0202052:68	Собственность Открытое акционерное общество "Производственное объединение коммунального хозяйства городского округа Тольятти"
10	63:09:0202052:10	Собственность МО ГО Тольятти, Аренда Общество с ограниченной ответственностью "Электро", договор аренды от 14.04.2008
11	63:09:0000000:5	Собственность РФ, Аренда Открытое акционерное общество "Российские железные дороги", договор аренды от 08.05.2007, Открытое акционерное общество "Федеральная пассажирская компания", договор субаренды земельного участка от 12.11.2013
12	63:09:0202052:1424	Собственность МО ГО Тольятти
13	63:09:0202052:599	Неразграниченная государственная собственность
14	63:09:0000000:55	Неразграниченная государственная собственность, Аренда Публичное акционерное общество "Межрегиональная распределительная сетевая компания Волга", договор аренды земельного участка №1350-008309 от 30.12.2013

Примечание:

- Границы планируемых и существующих элементов планировочной структуры совпадают с границами установленных красных линий
- Линии отступа от красных линий в целях определения мест допустимого размещения зданий, строений, сооружений в границах проектируемой территории отсутствуют
- Резервирование и (или) изъятие земельных участков для государственных или муниципальных нужд не предусмотрено
- Утвержденные схемы расположения земельного участка или земельных участков на кадастровом плане территории, срок действия которых не истек в границах разработки проекта межевания отсутствуют
- Граница разработки проекта межевания совпадает с границами образуемых земельных участков

2021/22-ППТ					
Изм.	Копч.	Лист	№док	Подп.	Дата
Разработал	Джуговили				10.21
ГИП	Русakov				10.21
Чертеж межевания территории					
Масштаб 1:2000 2021 г.					
000 "Теплохсервис"					

РАЗДЕЛ 2 "ПРОЕКТ МЕЖЕВАНИЯ ТЕРРИТОРИИ. ТЕКСТОВАЯ ЧАСТЬ".

1. Перечень и сведения о площади образуемых земельных участков, в том числе возможные способы их образования

Проект изменений в проект межевания территории, утвержденный постановлением администрации городского округа Тольятти от 10.06.2021 № 2151-п/1, кадастрового квартала 63:09:0202052 в целях размещения объекта капитального строительства – «Строительство завода по производству сыра в г.о. Тольятти» разработан в виде отдельного документа на основании проекта планировки территории кадастрового квартала 63:09:0202052 в целях размещения объекта капитального строительства – «Строительство завода по производству сыра в г.о. Тольятти».

В целях подготовки проекта межевания территории использованы материалы и результаты инженерных изысканий, полученных для подготовки проекта планировки данной территории.

В соответствии с утвержденным проектом планировки данной территории к образованию предусмотрены земельные участки для размещения следующих объектов:

1. «Подъездная автомобильная дорога к промышленным предприятиям в Комсомольском районе г.о. Тольятти в границах кадастрового квартала 63:09:0202052».
2. «Внеплощадочные сети подготовки и водоотведения поверхностных сточных вод с сооружениями на них: канализационная насосная станция, локальные очистные сооружения поверхностных сточных вод», в рамках реализации проекта «Строительство завода по производству сыра в г.о. Тольятти».
3. «Канализационная насосная станция водоотведения хозяйственно-бытовых сточных вод», в рамках реализации проекта «Строительство завода по производству сыра в г.о. Тольятти», «Внеплощадочные сети водоотведения хозяйственно-бытовых стоков», в рамках реализации проекта «Строительство завода по производству сыра в г.о. Тольятти».
4. «Отдельно стоящие локальные очистные сооружения производственных сточных вод», в рамках реализации проекта «Строительство завода по производству сыра в г.о. Тольятти», «Канализационная насосная станция водоотведения производственных сточных вод», являющаяся инженерно-техническим сооружением в составе объекта капитального строительства «Отдельно стоящие локальные очистные сооружения производственных сточных вод», в рамках реализации проекта «Строительство завода по производству сыра в г.о. Тольятти».
5. «Комплекс электроснабжения в составе: трансформаторная подстанция 2х1000 кВт, кабельные линии 6,0 кВ», в рамках реализации проекта «Строительство завода по производству сыра в г.о. Тольятти».
6. КНС подъездной автомобильной дороги к промышленным предприятиям в Комсомольском районе г.о. Тольятти в границах кадастрового квартала 63:09:0202052.
7. ГРПБ ООО «СВГК».

В результате анализа сведений единого государственного реестра недвижимости, территориального зонирования г.о. Тольятти, а также планировочных решений, принятых в проекте изменений в проект планировки территории, утвержденный постановлением администрации городского округа Тольятти от 02.11.2020 № 3299-п/1, кадастрового квартала 63:09:0202052 в целях размещения объекта капитального строительства – «Строительство завода по производству сыра в г.о. Тольятти», к образованию предусмотрены следующие земельные участки:

**Для размещения подъездной автомобильной дороги к промышленным предприятиям
в Комсомольском районе г.о. Тольятти в границах кадастрового квартала 63:09:0202052**

Условный номер - :ЗУ1

Площадь – 30855 кв.м.

Категория – земли населенных пунктов.

Вид разрешенного использования образуемого земельного участка – Земельные участки (территории) общего пользования (12.0). В границах зоны ПК-3 Зона промышленных объектов IV-V классов опасности.

Наименование в соответствии с проектной документацией: Подъездная автомобильная дорога к промышленным предприятиям в Комсомольском районе г.о. Тольятти в границах кадастрового квартала 63:09:0202052.

Местоположение – Российская Федерация, Самарская область, г.о. Тольятти, р-он Комсомольский.

Ограничения: планируемый к образованию земельный участок расположен в границах ЗОУИТ, сведения о которых содержатся в ЕГРН.

Правообладатели: *земли, государственная собственность на которые не разграничена*, в ведении администрации г.о. Тольятти.

Способ образования – путем образования из земель, государственная собственность на которые не разграничена.

Каталог координат поворотных точек границ образуемого земельного участка					
Назв. Точки	Координаты		Угол	Расстояние м	Направление
	X	Y			
1	418910,54	1331359,62			
2	418913,08	1331385,12	84°18'42"	25,63	1-2
3	418936,96	1331484,16	76°26'38"	101,88	2-3
4	418937,09	1331489,43	88°35'13"	5,27	3-4
5	418920,79	1331489,84	178°33'33"	16,31	4-5
6	418922,15	1331539,13	88°25'10"	49,31	5-6
7	418884,83	1331529,87	193°56'06"	38,45	6-7
8	418892,17	1331500,67	284°06'36"	30,11	7-8
9	418870,37	1331495,19	194°06'38"	22,48	8-9
10	418869,36	1331496,49	127°50'40"	1,65	9-10
11	418868,63	1331497,97	116°15'16"	1,65	10-11
12	418866,13	1331525,18	95°14'58"	27,32	11-12
13	418707,79	1331480,65	195°42'27"	164,48	12-13
14	418699,15	1331477,82	198°08'10"	9,09	13-14
15	418632,71	1331476,41	181°12'57"	66,45	14-15
16	418584,65	1331477,94	178°10'36"	48,08	15-16
17	418586,16	1331452,1	273°20'40"	25,88	16-17
18	418592,63	1331452,6	4°25'08"	6,49	17-18
19	418595,51	1331452,56	359°12'15"	2,88	18-19
20	418598,63	1331451,87	347°31'46"	3,2	19-20

21	418601,52	1331450,13	328°56'56"	3,37	20-21
22	418603,62	1331447,63	310°01'49"	3,26	21-22
23	418605,02	1331443,23	287°39'	4,62	22-23
24	418605,18	1331440,21	273°01'58"	3,02	23-24
25	418605,11	1331437,24	268°38'59"	2,97	24-25
26	418603,09	1331377,51	268°03'47"	59,76	25-26
27	418605,49	1331377,47	359°02'43"	2,40	26-27
28	418606,26	1331418,25	88°55'06"	40,79	27-28
29	418664,84	1331417,41	359°10'42"	58,59	28-29
30	418668,76	1331416,81	351°17'52"	3,97	29-30
31	418746,16	1331413,28	357°23'19"	77,48	30-31
32	418767,1	1331407,63	344°54'	21,69	31-32
33	418775,09	1331406,67	353°08'55"	8,05	32-33
34	418871,56	1331382,43	345°53'43"	99,47	33-34
35	418908,77	1331378,83	354°28'26"	37,38	34-35
1	418910,54	1331359,62	275°15'52"	19,29	35-1

Условный номер - :ЗУ5

Площадь – 4307 кв.м.

Категория – земли населенных пунктов.

Вид разрешенного использования образуемого земельного участка – Земельные участки (территории) общего пользования (12.0). В границах зоны Р-1 Зона территорий озеленения общего пользования.

Наименование в соответствии с проектной документацией: Подъездная автомобильная дорога к промышленным предприятиям в Комсомольском районе г.о. Тольятти в границах кадастрового квартала 63:09:0202052.

Местоположение – Российская Федерация, Самарская область, г.о. Тольятти, р-он Комсомольский.

Ограничения: планируемый к образованию земельный участок расположен в границах ЗОУИТ, сведения о которых содержатся в ЕГРН, в границах зоны действия публичного сервитута, установленного документацией по планировке территории объекта "Строительство и реконструкция автомобильной дороги М-5 "Урал"-от Москвы через Рязань, Пензу, Самару, Уфу до Челябинска. Строительство транспортной развязки на км 974 автомобильной дороги М-5 "Урал"-от Москвы через Рязань, Пензу, Самару, Уфу до Челябинска, Самарская область", утвержденной Распоряжением Федерального дорожного агентства от 02.12.2015 N2324-р.

Правообладатели: *земли, государственная собственность на которые не разграничена*, в ведении администрации г.о. Тольятти.

Способ образования – путем образования из земель, государственная собственность на которые не разграничена.

Каталог координат поворотных точек границ образуемого земельного участка					
Назв. Точки	Координаты		Угол	Расстояние м	Направление
	Х	У			

1	418937,09	1331489,43			
2	418939,62	1331594,13	88°36'57"	104,73	1-2
3	418939,69	1331596,93	88°34'04"	2,80	2-3
4	418926,67	1331603,48	153°17'39"	14,57	3-4
5	418928,99	1331720,89	88°52'05"	117,43	4-5
6	418905,7	1331715,04	194°06'	24,01	5-6
7	418905,31	1331699,8	268°32'03"	15,24	6-7
8	418925,34	1331654,84	294°00'48"	49,22	7-8
9	418922,15	1331539,13	268°25'15"	115,75	8-9
10	418920,79	1331489,84	268°25'10"	49,31	9-10
1	418937,09	1331489,43	358°33'33"	16,31	10-1
11	418929,35	1331738,96	91°46'36"	249,65	
12	418930,16	1331780,03	88°52'12"	41,08	11-12
13	418918,71	1331810,16	110°48'28"	32,23	12-13
14	418919,12	1331807,06	277°32'03"	3,13	13-14
15	418911,11	1331801,38	215°20'28"	9,82	14-15
16	418911,78	1331799,5	289°36'55"	2	15-16
17	418910	1331757,63	267°33'56"	41,91	16-17
18	418904,46	1331757,77	178°33'09"	5,54	17-18
19	418903,33	1331730,32	267°38'34"	27,47	18-19
20	418928,1	1331737,34	15°49'23"	25,75	19-20
11	418929,35	1331738,96	52°20'46"	2,05	20-11

Условный номер - :ЗУ6

Площадь – 2984 кв.м.

Категория – земли населенных пунктов.

Вид разрешенного использования образуемого земельного участка – Земельные участки (территории) общего пользования (12.0). В границах зоны ПК-4 Зона коммунально-складских объектов.

Наименование в соответствии с проектной документацией: Подъездная автомобильная дорога к промышленным предприятиям в Комсомольском районе г.о. Тольятти в границах кадастрового квартала 63:09:0202052.

Местоположение – Российская Федерация, Самарская область, г.о. Тольятти, р-он Комсомольский.

Ограничения: планируемый к образованию земельный участок расположен в границах ЗОУИТ, сведения о которых содержатся в ЕГРН.

Правообладатели: *земли, государственная собственность на которые не разграничена*, в ведении администрации г.о. Тольятти.

Способ образования – путем образования из земель, государственная собственность на которые не разграничена.

Каталог координат поворотных точек границ образуемого земельного участка				
	Координаты	Угол	Расстояние м	Направление

Назв. Точки	X	Y			
1	418922,15	1331539,13			
2	418925,34	1331654,84	88°25'15"	115,75	1-2
3	418905,31	1331699,8	114°00'48"	49,22	2-3
4	418904,56	1331671	268°30'30"	28,81	3-4
5	418904,67	1331669,09	273°17'46"	1,91	4-5
6	418904,7	1331664,52	270°22'34"	4,57	5-6
7	418904	1331641,94	268°13'28"	22,59	6-7
8	418903,91	1331638,62	268°26'50"	3,32	7-8
9	418901,26	1331540,65	268°27'02"	98,01	8-9
10	418901,14	1331535,9	268°33'10"	4,75	9-10
11	418869,35	1331526,03	197°14'54"	33,29	10-11
1	418922,15	1331539,13	13°56'03"	54,40	11-1

Условный номер - :ЗУ7

Площадь – 204 кв.м.

Категория – земли населенных пунктов.

Вид разрешенного использования образуемого земельного участка – Земельные участки (территории) общего пользования (12.0). В границах зоны Т-2 Зона объектов автомобильного транспорта.

Наименование в соответствии с проектной документацией: Подъездная автомобильная дорога к промышленным предприятиям в Комсомольском районе г.о. Тольятти в границах кадастрового квартала 63:09:0202052.

Местоположение – Российская Федерация, Самарская область, г.о. Тольятти, р-он Комсомольский.

Ограничения: планируемый к образованию земельный участок расположен в границах ЗОУИТ, сведения о которых содержатся в ЕГРН, в границах зоны действия публичного сервитута, установленного документацией по планировке территории объекта "Строительство и реконструкция автомобильной дороги М-5 "Урал"-от Москвы через Рязань, Пензу, Самару, Уфу до Челябинска. Строительство транспортной развязки на км 974 автомобильной дороги М-5 "Урал"-от Москвы через Рязань, Пензу, Самару, Уфу до Челябинска, Самарская область", утвержденной Распоряжением Федерального дорожного агентства от 02.12.2015 N2324-р.

Правообладатели: *земли, государственная собственность на которые не разграничена*, в ведении администрации г.о. Тольятти.

Способ образования – путем образования из земель, государственная собственность на которые не разграничена.

Каталог координат поворотных точек границ образуемого земельного участка					
Назв. Точки	Координаты		Угол	Расстояние м	Направление
	X	Y			
1	418910	1331757,63			
2	418911,78	1331799,5	87°33'56"	41,91	1-2
3	418911,11	1331801,38	109°36'55"	2	2-3

4	418904,68	1331796,83	215°17'02"	7,88	3-4
5	418906,98	1331772,18	275°19'50"	24,76	4-5
6	418906,65	1331759,89	268°27'43"	12,29	5-6
7	418904,55	1331759,98	177°32'45"	2,1	6-7
8	418904,46	1331757,77	267°40'05"	2,21	7-8
1	418910	1331757,63	358°33'09"	5,54	8-1

Условный номер - :1480:ЗУ1

Площадь – 667 кв.м.

Категория – земли населенных пунктов.

Вид разрешенного использования образуемого земельного участка – Земельные участки (территории) общего пользования (12.0). В границах зоны Р-1 Зона территорий озеленения общего пользования.

Наименование в соответствии с проектной документацией: Подъездная автомобильная дорога к промышленным предприятиям в Комсомольском районе г.о. Тольятти в границах кадастрового квартала 63:09:0202052.

Местоположение – Российская Федерация, Самарская область, г.о. Тольятти, р-он Комсомольский.

Ограничения: планируемый к образованию земельный участок расположен в границах ЗОУИТ, сведения о которых содержатся в ЕГРН, в границах зоны действия публичного сервитута, установленного документацией по планировке территории объекта "Строительство и реконструкция автомобильной дороги М-5 "Урал"-от Москвы через Рязань, Пензу, Самару, Уфу до Челябинска. Строительство транспортной развязки на км 974 автомобильной дороги М-5 "Урал"-от Москвы через Рязань, Пензу, Самару, Уфу до Челябинска, Самарская область", утвержденной Распоряжением Федерального дорожного агентства от 02.12.2015 N2324-р.

Правообладатели: земельный участок, государственная собственность на которые не разграничена, в ведении администрации г.о. Тольятти

Способ образования – в связи со статусом исходного земельного участка "временный" необходимо предусмотреть несколько возможных вариантов образования земельного участка:

1. В случае государственной регистрации права на земельный участок с кадастровым номером 63:09:0202052:1480 предусмотрен раздел земельного участка с сохранением исходного земельного участка в измененных границах.

2. В случае исключения сведений о временном земельном участке из ЕГРН предусмотрено образование :1480:ЗУ1 из земель, государственная собственность на которые не разграничена.

3. Также, учитывая что вид разрешенного использования земельного участка с кадастровым номером 63:09:0202052:1480 «Для общего пользования (уличная сеть)», необходимо допустить возможность установления публичного сервитута без образования земельного участка.

Каталог координат поворотных точек границ образуемого земельного участка					
Назв. Точки	Координаты		Угол	Расстояние м	Направление
	X	Y			
1	418928,99	1331720,89			

2	418929,35	1331738,96	88°51'31"	18,07	1-2
3	418928,1	1331737,34	232°20'46"	2,05	2-3
4	418903,33	1331730,32	195°49'23"	25,75	3-4
5	418902,92	1331719,69	267°47'28"	10,64	4-5
6	418905,8	1331719,45	355°14'11"	2,89	5-6
7	418905,7	1331715,04	268°42'04"	4,41	6-7
1	418928,99	1331720,89	14°06'	24,01	7-1
8	418919,12	1331807,06	96°32'03"	86,73	
9	418918,71	1331810,16	97°32'03"	3,13	8-9
10	418913,34	1331824,28	110°49'21"	15,11	9-10
11	418899,83	1331832,86	147°34'52"	16,00	10-11
12	418911,11	1331801,38	289°42'50"	33,44	11-12
8	418919,12	1331807,06	35°20'28"	9,82	12-8

Условный номер - :1480:ЗУ2

Площадь – 1069 кв.м.

Категория – земли населенных пунктов.

Вид разрешенного использования образуемого земельного участка – Земельные участки (территории) общего пользования (12.0). В границах зоны Т-2 Зона объектов автомобильного транспорта.

Наименование в соответствии с проектной документацией: Подъездная автомобильная дорога к промышленным предприятиям в Комсомольском районе г.о. Тольятти в границах кадастрового квартала 63:09:0202052.

Местоположение – Российская Федерация, Самарская область, г.о. Тольятти, р-он Комсомольский.

Ограничения: планируемый к образованию земельный участок расположен в границах ЗОУИТ, сведения о которых содержатся в ЕГРН, в границах зоны действия публичного сервитута, установленного документацией по планировке территории объекта "Строительство и реконструкция автомобильной дороги М-5 "Урал"-от Москвы через Рязань, Пензу, Самару, Уфу до Челябинска. Строительство транспортной развязки на км 974 автомобильной дороги М-5 "Урал"-от Москвы через Рязань, Пензу, Самару, Уфу до Челябинска, Самарская область", утвержденной Распоряжением Федерального дорожного агентства от 02.12.2015 N2324-р.

Правообладатели: земельный участок, государственная собственность на которые не разграничена, в ведении администрации г.о. Тольятти

Способ образования – в связи со статусом исходного земельного участка "временный" необходимо предусмотреть несколько возможных вариантов образования земельного участка:

1. В случае государственной регистрации права на земельный участок с кадастровым номером 63:09:0202052:1480 предусмотрен раздел земельного участка с сохранением исходного земельного участка в измененных границах.

2. В случае исключения сведений о временном земельном участке из ЕГРН предусмотрено образование :1480:ЗУ2 из земель, государственная собственность на которые не разграничена.

3. Также, учитывая что вид разрешенного использования земельного участка с кадастровым номером 63:09:0202052:1480 «Для общего пользования (уличная сеть)», необходимо допустить возможность установления публичного сервитута без образования земельного участка.

Каталог координат поворотных точек границ образуемого земельного участка					
Назв. Точки	Координаты		Угол	Расстояние м	Направление
	X	Y			
1	418911,11	1331801,38			
2	418899,83	1331832,86	109°42'50"	33,44	1-2
3	418896,42	1331835,03	147°31'44"	4,04	2-3
4	418886,37	1331842,12	144°47'53"	12,30	3-4
5	418880	1331848,64	134°20'	9,12	4-5
6	418876,02	1331858,43	112°07'25"	10,57	5-6
7	418863,15	1331829,15	246°16'20"	31,98	6-7
8	418863,31	1331829,02	320°54'22"	0,21	7-8
9	418866,9	1331827,19	332°59'23"	4,03	8-9
10	418874,35	1331824,91	342°59'02"	7,79	9-10
11	418880,22	1331822,65	338°56'34"	6,29	10-11
12	418884,37	1331820,81	336°05'20"	4,54	11-12
13	418883,26	1331817,36	252°09'54"	3,62	12-13
14	418884,13	1331817,12	344°34'40"	0,90	13-14
15	418886,87	1331816,21	341°37'40"	2,89	14-15
16	418888,91	1331814,92	327°41'34"	2,41	15-16
17	418890,75	1331813,06	314°41'25"	2,62	16-17
18	418892,21	1331811,31	309°50'16"	2,28	17-18
19	418895,44	1331807,44	309°50'57"	5,04	18-19
20	418894,15	1331808,27	147°14'32"	1,53	19-20
21	418893,61	1331808,35	171°34'23"	0,55	20-21
22	418896,07	1331806,81	327°57'10"	2,90	21-22
23	418902,16	1331801,27	317°42'27"	8,23	22-23
24	418904,58	1331797,9	305°40'56"	4,15	23-24
25	418904,68	1331796,83	275°20'21"	1,07	24-25
1	418911,11	1331801,38	35°17'02"	7,88	25-1
26	418870,66	1331814,37	162°11'46"	42,48	
27	418870,36	1331815,41	106°05'27"	1,08	26-27
28	418865,88	1331814,53	191°06'47"	4,57	27-28
26	418870,66	1331814,37	358°04'58"	4,78	28-26

Условный номер - :1480:ЗУЗ

Площадь – 4 кв.м.

Категория – земли населенных пунктов.

Вид разрешенного использования образуемого земельного участка – Земельные участки (территории) общего пользования (12.0). В границах зоны Т-2 Зона объектов автомобильного транспорта.

Наименование в соответствии с проектной документацией: Подъездная автомобильная дорога к промышленным предприятиям в Комсомольском районе г.о. Тольятти в границах кадастрового квартала 63:09:0202052.

Местоположение – Российская Федерация, Самарская область, г.о. Тольятти, р-он Комсомольский.

Ограничения: планируемый к образованию земельный участок расположен в границах ЗОУИТ, сведения о которых содержатся в ЕГРН, в границах зоны действия публичного сервитута, установленного документацией по планировке территории объекта "Строительство и реконструкция автомобильной дороги М-5 "Урал"-от Москвы через Рязань, Пензу, Самару, Уфу до Челябинска. Строительство транспортной развязки на км 974 автомобильной дороги М-5 "Урал"-от Москвы через Рязань, Пензу, Самару, Уфу до Челябинска, Самарская область", утвержденной Распоряжением Федерального дорожного агентства от 02.12.2015 N2324-р.

Правообладатели: земельный участок, государственная собственность на которые не разграничена, в ведении администрации г.о. Тольятти

Способ образования – в связи со статусом исходного земельного участка "временный" необходимо предусмотреть несколько возможных вариантов образования земельного участка:

1. В случае государственной регистрации права на земельный участок с кадастровым номером 63:09:0202052:1480 предусмотрен раздел земельного участка с сохранением исходного земельного участка в измененных границах.

2. В случае исключения сведений о временном земельном участке из ЕГРН предусмотрено образование :1480:ЗУ3 из земель, государственная собственность на которые не разграничена.

3. Также, учитывая что вид разрешенного использования земельного участка с кадастровым номером 63:09:0202052:1480 «Для общего пользования (уличная сеть)», необходимо допустить возможность установления публичного сервитута без образования земельного участка.

Каталог координат поворотных точек границ образуемого земельного участка					
Назв. Точки	Координаты		Угол	Расстояние м	Направление
	X	Y			
1	418865,88	1331814,53			
2	418855,88	1331812,57	191°05'22"	10,19	1-2
3	418855,47	1331811,67	245°30'29"	0,99	2-3
1	418865,88	1331814,53	15°21'44"	10,8	3-1

Условный номер - :1480:ЗУ4

Площадь – 211 кв.м.

Категория – земли населенных пунктов.

Вид разрешенного использования образуемого земельного участка – Земельные участки (территории) общего пользования (12.0). В границах территории общего пользования.

Наименование в соответствии с проектной документацией: Подъездная автомобильная дорога к промышленным предприятиям в Комсомольском районе г.о. Тольятти в границах кадастрового квартала 63:09:0202052.

Местоположение – Российская Федерация, Самарская область, г.о. Тольятти, р-он Комсомольский.

Ограничения: планируемый к образованию земельный участок расположен в границах ЗОУИТ, сведения о которых содержатся в ЕГРН, в границах зоны действия публичного сервитута, установленного документацией по планировке территории объекта "Строительство и реконструкция автомобильной дороги М-5 "Урал"-от Москвы через Рязань, Пензу, Самару, Уфу до Челябинска. Строительство транспортной развязки на км 974 автомобильной дороги М-5 "Урал"-от Москвы через Рязань, Пензу, Самару, Уфу до Челябинска, Самарская область", утвержденной Распоряжением Федерального дорожного агентства от 02.12.2015 N2324-р.

Правообладатели: земельный участок, государственная собственность на которые не разграничена, в ведении администрации г.о. Тольятти

Способ образования – в связи со статусом исходного земельного участка "временный" необходимо предусмотреть несколько возможных вариантов образования земельного участка:

1. В случае государственной регистрации права на земельный участок с кадастровым номером 63:09:0202052:1480 предусмотрен раздел земельного участка с сохранением исходного земельного участка в измененных границах.

2. В случае исключения сведений о временном земельном участке из ЕГРН предусмотрено образование :1480:ЗУ4 из земель, государственная собственность на которые не разграничена.

3. Также, учитывая, что вид разрешенного использования земельного участка с кадастровым номером 63:09:0202052:1480 «Для общего пользования (уличная сеть)», необходимо допустить возможность установления публичного сервитута без образования земельного участка.

Каталог координат поворотных точек границ образуемого земельного участка					
Назв. Точки	Координаты		Угол	Расстояние м	Направление
	X	Y			
1	418863,15	1331829,15			
2	418876,02	1331858,43	31,98	66°16'20"	1-2
3	418875,93	1331858,64	0,23	113°11'55"	2-3
4	418875,69	1331868,27	9,63	91°25'39"	3-4
5	418875,81	1331868,82	0,56	77°41'31"	4-5
6	418869,48	1331858,39	12,2	238°44'47"	5-6
7	418864,65	1331848,36	11,13	244°17'12"	6-7
8	418859,09	1331832,66	16,66	250°29'56"	7-8
9	418860,19	1331831,5	1,60	313°28'45"	8-9
1	418863,15	1331829,15	3,78	321°33'12"	9-1
10	418855,47	1331811,67	19,09	246°16'53"	
11	418855,88	1331812,57	0,99	65°30'29"	10-11
12	418852,15	1331811,84	3,8	191°04'24"	11-12
10	418855,47	1331811,67	3,32	357°04'07"	12-10

Условный номер - :1517:ЗУ1

Площадь – 8563 кв.м.

Категория – земли населенных пунктов.

Вид разрешенного использования образуемого земельного участка – Земельные участки (территории) общего пользования (12.0).

Наименование в соответствии с проектной документацией: Подъездная автомобильная дорога к промышленным предприятиям в Комсомольском районе г.о. Тольятти в границах кадастрового квартала 63:09:0202052.

Местоположение – Российская Федерация, Самарская область, г.о. Тольятти, р-он Комсомольский.

Ограничения: планируемый к образованию земельный участок расположен в границах ЗОУИТ, сведения о которых содержатся в ЕГРН.

Правообладатели: собственность МО г.о. Тольятти

Способ образования – предусмотрен раздел земельного участка с кадастровым номером 63:09:0202052:1517 с сохранением исходного земельного участка в измененных границах.

Каталог координат поворотных точек границ образуемого земельного участка					
Назв. Точки	Координаты		Угол	Расстояние м	Направление
	X	Y			
1	418910,54	1331359,62			
2	418908,77	1331378,83	95°15'52"	19,29	1-2
3	418871,56	1331382,43	174°28'26"	37,38	2-3
4	418775,09	1331406,67	165°53'43"	99,47	3-4
5	418767,1	1331407,63	173°08'55"	8,05	4-5
6	418746,16	1331413,28	164°54'	21,69	5-6
7	418668,76	1331416,81	177°23'19"	77,48	6-7
8	418664,84	1331417,41	171°17'52"	3,97	7-8
9	418606,26	1331418,25	179°10'42"	58,59	8-9
10	418605,49	1331377,47	268°55'06"	40,79	9-10
11	418626,93	1331376,84	358°19'01"	21,45	10-11
12	418627,1	1331382,56	88°17'52"	5,72	11-12
13	418627,05	1331392,58	90°17'09"	10,02	12-13
14	418642,68	1331392,58	0°	15,63	13-14
15	418662,04	1331392,07	358°29'28"	19,37	14-15
16	418677,64	1331392,07	0°	15,6	15-16
17	418696,41	1331390,14	354°07'45"	18,87	16-17
18	418723,25	1331388,43	356°21'16"	26,89	17-18
19	418732,22	1331387,86	356°21'50"	8,99	18-19
20	418732,22	1331380,71	270°	7,15	19-20
21	418731,31	1331376,88	256°38'04"	3,94	20-21
22	418729,57	1331373,68	241°27'54"	3,64	21-22
23	418809,95	1331370,83	357°58'10"	80,43	22-23
24	418859,12	1331361,26	348°59'10"	50,09	23-24
1	418910,54	1331359,62	358°10'24"	51,45	24-1

Также необходимо отметить, что в соответствии с проектом планировки территории кадастрового квартала 63:09:0202052 в целях размещения объекта капитального строительства – «Строительство завода по производству сыра в г.о. Тольятти», Подъездная автомобильная дорога к

промышленным предприятиям в Комсомольском районе г.о. Тольятти в границах кадастрового квартала 63:09:0202052, примыкает к автомобильной дороге М-5 «Урал»-от Москвы через Рязань, Пензу, Самару, Уфу до Челябинска.

В целях обустройства примыкания планируется установление публичного сервитута на земельные участки:

63:09:0000000:775, в собственности Российской Федерации, в ПБП Федерального казенного учреждения "Федеральное управление автомобильных дорог "Большая Волга" Федерального дорожного агентства"

Условный номер :775/чзу1

63:09:0000000:775

S = 2076 кв.м

Каталог координат поворотных точек границ образуемого земельного участка					
Назв. Точки	Координаты		Угол	Расстояние м	Направление
	Х	У			
1	418843,45	1331805,42			
2	418848,09	1331812,05	55°00'50"	8,09	1-2
3	418852,01	1331817,64	54°57'35"	6,83	2-3
4	418857,91	1331829,32	63°12'	13,09	3-4
5	418859,09	1331832,66	70°32'31"	3,54	4-5
6	418864,65	1331848,36	70°29'56"	16,66	5-6
7	418869,48	1331858,39	64°17'12"	11,13	6-7
8	418875,81	1331868,83	58°46'14"	12,21	7-8
9	418877,99	1331878,87	77°44'58"	10,27	8-9
10	418879,81	1331884,44	71°54'19"	5,86	9-10
11	418862,89	1331891,36	157°45'23"	18,28	10-11
12	418860,12	1331890,12	204°06'57"	3,03	11-12
13	418816,85	1331787,08	247°13'15"	111,76	12-13
14	418822,53	1331789,4	22°13'03"	6,14	13-14
15	418834,73	1331797,32	32°59'27"	14,55	14-15
1	418843,45	1331805,42	42°53'20"	11,9	15-1

63:09:0202052:1475, в собственности Российской Федерации, в ПБП Федерального казенного учреждения "Федеральное управление автомобильных дорог "Большая Волга" Федерального дорожного агентства"

Условный номер :1475/чзу1

63:09:0202052:1475

S = 323 кв.м

Каталог координат поворотных точек границ образуемого земельного участка					
Назв. Точки	Координаты		Угол	Расстояние м	Направление
	Х	У			
1	418883,26	1331817,36			
2	418884,37	1331820,81	72°09'54"	3,62	1-2
3	418880,22	1331822,65	156°05'20"	4,54	2-3
4	418874,35	1331824,91	158°56'34"	6,29	3-4
5	418866,9	1331827,19	162°59'02"	7,79	4-5
6	418863,31	1331829,02	152°59'23"	4,03	5-6

7	418860,19	1331831,5	141°31'11"	3,99	6-7
8	418859,09	1331832,66	133°28'45"	1,60	7-8
9	418857,91	1331829,32	250°32'31"	3,54	8-9
10	418852,01	1331817,64	243°12'	13,09	9-10
11	418848,09	1331812,05	234°57'35"	6,83	10-11
12	418852,15	1331811,84	357°02'21"	4,07	11-12
13	418870,36	1331815,41	11°05'31"	18,56	12-13
14	418870,32	1331815,58	103°14'26"	0,17	13-14
15	418868,76	1331817,46	129°41'08"	2,44	14-15
16	418866,5	1331818,6	153°13'57"	2,53	15-16
17	418864,1	1331818,74	176°39'42"	2,40	16-17
18	418867,02	1331819,07	6°26'52"	2,94	17-18
19	418869,46	1331819,17	2°20'49"	2,44	18-19
20	418876,05	1331818,85	357°13'12"	6,6	19-20
21	418880,11	1331818,27	351°52'12"	4,1	20-21
1	418883,26	1331817,36	343°53'12"	3,28	21-1

63:09:0202052:1483, в собственности МО г.о. Тольятти, в ПБП Федерального казенного учреждения "Федеральное управление автомобильных дорог "Большая Волга" Федерального дорожного агентства", договор аренды от 28.11.2000 г.

Условный номер :1483/чзу1

63:09:0202052:1483

S = 36 кв.м

Каталог координат поворотных точек границ образуемого земельного участка					
Назв. Точки	Координаты		Угол	Расстояние м	Направление
	X	Y			
1	418882,88	1331816,18			
2	418883,26	1331817,36	72°08'59"	1,24	1-2
3	418880,11	1331818,27	163°53'12"	3,28	2-3
4	418876,05	1331818,85	171°52'12"	4,1	3-4
5	418869,46	1331819,17	177°13'12"	6,60	4-5
6	418867,02	1331819,07	182°20'49"	2,44	5-6
7	418864,1	1331818,74	186°26'52"	2,94	6-7
8	418866,5	1331818,6	356°39'42"	2,4	7-8
9	418868,76	1331817,46	333°13'57"	2,53	8-9
10	418870,32	1331815,58	309°41'08"	2,44	9-10
11	418870,36	1331815,41	283°14'26"	0,17	10-11
12	418876,05	1331816,55	11°19'45"	5,80	11-12
13	418879,27	1331816,81	4°36'59"	3,23	12-13
1	418882,88	1331816,18	350°06'03"	3,66	13-1

63:09:0202052:649, в собственности МО г.о. Тольятти, аренда ООО "Автомобильное газовое оборудование", договор аренды № 1064 от 28.11.2000

Условный номер :649/чзу1

63:09:0202052:649

S = 68 кв.м

Каталог координат поворотных точек границ образуемого земельного участка					
Назв. Точки	Координаты		Угол	Расстояние м	Направление
	X	Y			
1	418895,44	1331807,44			
2	418892,21	1331811,31	129°50'57"	5,04	1-2
3	418890,75	1331813,06	129°50'16"	2,28	2-3
4	418888,91	1331814,92	134°41'25"	2,62	3-4
5	418886,87	1331816,21	147°41'34"	2,41	4-5
6	418884,13	1331817,12	161°37'40"	2,89	5-6
7	418883,26	1331817,36	164°34'40"	0,9	6-7
8	418882,88	1331816,18	252°08'59"	1,24	7-8
9	418879,27	1331816,81	170°06'03"	3,66	8-9
10	418876,05	1331816,55	184°36'59"	3,23	9-10
11	418870,36	1331815,41	191°19'45"	5,80	10-11
12	418870,66	1331814,38	286°14'20"	1,07	11-12
13	418879,2	1331814,11	358°11'21"	8,54	12-13
14	418889,94	1331810,66	342°11'29"	11,28	13-14
15	418893,61	1331808,36	327°55'28"	4,33	14-15
16	418894,15	1331808,27	350°32'16"	0,55	15-16
1	418895,44	1331807,44	327°14'32"	1,53	16-1

В целях размещения КНС подъездной автомобильной дороги к промышленным предприятиям в Комсомольском районе г.о. Тольятти в границах кадастрового квартала 63:09:0202052 предусматривается образование частей земельных участков:

:1480:3У2/чзу1
63:09:0202052:1480:3У2
S = 87 кв.м

Каталог координат поворотных точек границ образуемого земельного участка					
Назв. Точки	Координаты		Угол	Расстояние м	Направление
	X	Y			
1	418870,43	1331845,71			
2	418875,51	1331857,26	66°15'32"	12,6178	1-2
3	418876,32	1331857,67	26°50'50"	0,9079	2-3
4	418880	1331848,64	292°10'21"	9,7511	3-4
5	418881,87	1331846,72	314°14'39"	2,6802	4-5
6	418872,37	1331841,89	206°56'59"	10,6573	5-6
1	418870,43	1331845,71	116°55'26"	4,2844	6-1

:1480:3У4/чзу1
63:09:0202052:1480:3У4
S = 39 кв.м

Каталог координат поворотных точек границ образуемого земельного участка					
Назв. Точки	Координаты		Угол	Расстояние м	Направление
	X	Y			
1	418866,81	1331852,84			

2	418875,5	1331857,26	26°57'33"	9,7495	1-2
3	418870,42	1331845,71	246°15'32"	12,6178	2-3
1	418866,81	1331852,84	116°51'13"	7,9918	3-1

Для размещения локальных очистных сооружений поверхностных сточных вод

Условный номер - :ЗУ3

Площадь – 2718 кв.м.

Категория – земли населенных пунктов.

Вид разрешенного использования образуемого земельного участка – Коммунальное обслуживание (код 3.1). В границах зоны Р-1 Зона территорий озеленения общего пользования.

Наименование в соответствии с проектной документацией: Внеплощадочные сети подготовки и водоотведения поверхностных сточных вод с сооружениями на них: канализационная насосная станция, локальные очистные сооружения поверхностных сточных вод, в рамках реализации проекта «Строительство завода по производству сыра в г.о. Тольятти».

Местоположение – Российская Федерация, Самарская область, г.о. Тольятти, р-он Комсомольский.

Ограничения: планируемый к образованию земельный участок расположен в границах ЗОУИТ, сведения о которых содержатся в ЕГРН.

Правообладатели: *земли, государственная собственность на которые не разграничена*, в ведении администрации г.о. Тольятти.

Способ образования – путем образования из земель, государственная собственность на которые не разграничена.

Каталог координат поворотных точек границ образуемого земельного участка					
Назв. Точки	Координаты		Угол	Расстояние м	Направление
	Х	У			
1	418968,44	1331488,63			
2	418960,15	1331593,66	94°30'47"	105,36	1-2
3	418939,62	1331594,13	178°41'19"	20,54	2-3
4	418937,09	1331489,43	268°36'57"	104,73	3-4
1	418968,44	1331488,63	358°32'18"	31,36	4-1

Условный номер - :ЗУ4

Площадь – 165 кв.м.

Категория – земли населенных пунктов.

Вид разрешенного использования образуемого земельного участка – Коммунальное обслуживание (код 3.1). В границах зоны ПК-3 Зона промышленных объектов IV-V классов опасности.

Наименование в соответствии с проектной документацией: «Внеплощадочные сети подготовки и водоотведения поверхностных сточных вод с сооружениями на них: канализационная

насосная станция, локальные очистные сооружения поверхностных сточных вод, в рамках реализации проекта «Строительство завода по производству сыра в г.о. Тольятти».

Местоположение – Российская Федерация, Самарская область, г.о. Тольятти, р-он Комсомольский.

Ограничения: планируемый к образованию земельный участок расположен в границах ЗОУИТ, сведения о которых содержатся в ЕГРН.

Правообладатели: *земли, государственная собственность на которые не разграничена*, в ведении администрации г.о. Тольятти.

Способ образования – путем образования из земель, государственная собственность на которые не разграничена.

Каталог координат поворотных точек границ образуемого земельного участка					
Назв. Точки	Координаты		Угол	Расстояние м	Направление
	Х	У			
1	418968,85	1331483,43			
2	418968,44	1331488,63	94°30'30"	5,22	1-2
3	418937,09	1331489,43	178°32'18"	31,36	2-3
4	418936,96	1331484,16	268°35'13"	5,27	3-4
1	418968,85	1331483,43	358°41'19"	31,9	4-1

Для размещения объектов газоснабжения

Условный номер - :ЗУ8

Площадь – 2141 кв.м.

Категория – земли населенных пунктов.

Вид разрешенного использования образуемого земельного участка – Коммунальное обслуживание (код 3.1). В границах зоны ПК-4 Зона коммунально-складских объектов.

Наименование в соответствии с проектной документацией: Техническое перевооружение сети газоснабжения г.о. Тольятти. ГРПБ, газопроводы высокого и среднего давления по ул. Магистральная, 5Б. Адрес (местоположение): Самарская область, г.о. Тольятти.

Местоположение – Российская Федерация, Самарская область, г.о. Тольятти, р-он Комсомольский.

Ограничения: планируемый к образованию земельный участок расположен в границах ЗОУИТ, сведения о которых содержатся в ЕГРН.

Правообладатели: *земли, государственная собственность на которые не разграничена*, в ведении администрации г.о. Тольятти.

Способ образования – путем образования из земель, государственная собственность на которые не разграничена.

Каталог координат поворотных точек границ образуемого земельного участка					
Назв. Точки	Координаты		Угол	Расстояние м	Направление
	Х	У			

1	418902,82	1331671,03			
2	418903,1	1331704,76	89°31'28"	33,73	1-2
3	418899,24	1331713,41	114°02'55"	9,47	2-3
4	418839,68	1331698,45	194°05'59"	61,41	3-4
5	418839,56	1331676,07	269°41'34"	22,38	4-5
6	418863,54	1331671,69	349°38'56"	24,38	5-6
1	418902,82	1331671,03	359°02'15"	39,29	6-1

Для размещения внеплощадочных сети подготовки и водоотведения поверхностных сточных вод с сооружениями на них: канализационная насосная станция, локальные очистные сооружения поверхностных сточных вод, в рамках реализации проекта «Строительство завода по производству сыра в г.о. Тольятти» (КГН, канализационные колодцы)

Условный номер :ЗУ9

Площадь – 322 кв.м.

Категория – земли населенных пунктов.

Вид разрешенного использования образуемого земельного участка – Коммунальное обслуживание (код 3.1). В границах зоны ПК-4 Зона коммунально-складских объектов.

Наименование в соответствии с проектной документацией: «Внеплощадочные сети подготовки и водоотведения поверхностных сточных вод с сооружениями на них: канализационная насосная станция, локальные очистные сооружения поверхностных сточных вод, в рамках реализации проекта «Строительство завода по производству сыра в г.о. Тольятти» (КГН, канализационные колодцы).

Местоположение – Российская Федерация, Самарская область, г.о. Тольятти, р-он Комсомольский.

Ограничения: планируемый к образованию земельный участок расположен в границах ЗОУИТ, сведения о которых содержатся в ЕГРН.

Правообладатели: *земли, государственная собственность на которые не разграничена*, в ведении администрации г.о. Тольятти.

Способ образования – путем образования из земель, государственная собственность на которые не разграничена.

63:09:0000000:ЗУ9					
Каталог координат поворотных точек границ образуемого земельного участка					
Назв. Точки	Координаты		Угол	Расстояние м	Направление
	Х	У			
1	418785,7	1330884,92			
2	418790,78	1330893,54	59°29'17"	10,0055	1-2
3	418799,39	1330888,47	329°30'30"	9,9918	2-3
4	418794,32	1330879,85	239°32'14"	10,0005	3-4
1	418785,7	1330884,92	149°32'14"	10,0005	4-1

5	418909,12	1331088,94	58°49'43"	238,4463	
6	418910,65	1331091,53	59°25'42"	3,0082	5-6
7	418915,21	1331088,84	329°27'47"	5,2943	6-7
8	418913,69	1331086,26	239°29'44"	2,9945	7-8
5	418909,12	1331088,94	149°36'40"	5,2979	8-5
9	418935,21	1331476,9	86°09'10"	388,8363	
10	418936,96	1331484,16	76°26'51"	7,4679	9-10
11	418943,88	1331484	358°40'32"	6,9218	10-11
12	418943,7	1331476,69	268°35'22"	7,3122	11-12
9	418935,21	1331476,9	178°34'59"	8,4926	12-9
13	418954,61	1331475,81	356°47'03"	19,4306	
14	418954,79	1331483,75	88°42'05"	7,9420	13-14
15	418964,79	1331483,52	358°40'57"	10,0026	14-15
16	418964,6	1331475,58	268°37'45"	7,9423	15-16
13	418954,61	1331475,81	178°40'52"	9,9926	16-13
17	418962,84	1331195,66	271°40'58"	280,2709	
18	418964,36	1331198,24	59°29'44"	2,9945	17-18
19	418966,95	1331196,72	329°35'33"	3,0031	18-19
20	418965,42	1331194,13	239°25'42"	3,0082	19-20
17	418962,84	1331195,66	149°19'52"	2,9995	20-17
21	418967,32	1331187,8	299°40'55"	9,0471	
22	418968,84	1331190,39	59°35'33"	3,0031	21-22
23	418973,41	1331187,7	329°31'05"	5,3029	22-23
24	418971,89	1331185,11	239°35'33"	3,0031	23-24
21	418967,32	1331187,8	149°31'05"	5,3029	24-21
25	419017,69	1331482,56	80°18'10"	299,0328	
26	419018,09	1331485,53	82°19'46"	2,9968	25-26
27	419021,06	1331485,13	352°19'46"	2,9968	26-27
28	419020,66	1331482,16	262°19'46"	2,9968	27-28
25	419017,69	1331482,56	172°19'46"	2,9968	28-25
29	419027,52	1331476,22	327°10'46"	11,6972	
30	419028,32	1331482,17	82°20'32"	6,0035	29-30
31	419031,29	1331481,77	352°19'46"	2,9968	30-31
32	419030,49	1331475,82	262°20'32"	6,0035	31-32
29	419027,52	1331476,22	172°19'46"	2,9968	32-29
33	419081,64	1331468,97	352°22'12"	54,6035	
34	419082,44	1331474,92	82°20'32"	6,0035	33-34
35	419085,41	1331474,52	352°19'46"	2,9968	34-35
36	419084,62	1331468,57	262°26'13"	6,0022	35-36
33	419081,64	1331468,97	172°21'18"	3,0067	36-33

В целях размещения внеплощадочных сетей подготовки и водоотведения поверхностных сточных вод с сооружениями на них: канализационная насосная станция, локальные очистные сооружения поверхностных сточных вод, в рамках реализации проекта «Строительство завода по производству сыра в г.о. Тольятти» для канализационных колодцев планируется установление постоянного публичного/частного сервитута на земельные участки:

Условный номер :ЗУ1/чзу1

63:09:0202052:ЗУ1

S = 69 кв.м

Каталог координат поворотных точек границ образуемого земельного участка					
Назв. Точки	Координаты		Угол	Расстояние м	Направление
	X	Y			
1	418767,64	1331459,64			
2	418770,63	1331459,91	5°09'36"	3,0022	1-2
3	418770,84	1331457,62	275°14'22"	2,2996	2-3
4	418773,13	1331457,84	5°29'15"	2,3005	3-4
5	418773,35	1331455,55	275°29'15"	2,3005	4-5
6	418775,64	1331455,76	5°14'22"	2,2996	5-6
7	418775,85	1331453,46	275°13'01"	2,3096	6-7
8	418778,13	1331453,69	5°45'37"	2,2916	7-8
9	418778,43	1331450,7	275°43'46"	3,0050	8-9
10	418775,45	1331450,4	185°44'55"	2,9951	9-10
11	418775,21	1331452,71	95°55'53"	2,3224	10-11
12	418772,93	1331452,5	185°15'45"	2,2897	11-12
13	418772,71	1331454,79	95°29'15"	2,3005	12-13
14	418770,42	1331454,57	185°29'15"	2,3005	13-14
15	418770,21	1331456,86	95°14'22"	2,2996	14-15
16	418767,92	1331456,65	185°14'22"	2,2996	15-16
1	418767,64	1331459,64	95°21'	3,0031	16-1
17	418774,29	1331462,69	24°38'18"	7,3161	
18	418777,27	1331462,97	5°22'04"	2,9931	17-18
19	418777,55	1331459,98	275°21'	3,0031	18-19
20	418774,57	1331459,7	185°22'04"	2,9931	19-20
17	418774,29	1331462,69	95°21'	3,0031	20-17
21	418933,7	1331476,94	5°06'30"	160,0457	
22	418933,95	1331486,93	88°33'59"	9,9931	21-22
23	418937,02	1331486,86	358°41'38"	3,0708	22-23
24	418936,96	1331484,16	268°43'37"	2,7007	23-24
25	418935,21	1331476,91	256°25'46"	7,4582	24-25
21	418933,7	1331476,94	178°51'43"	1,5103	25-21

В целях размещения внеплощадочных сетей подготовки и водоотведения поверхностных сточных вод с сооружениями на них: канализационная насосная станция, локальные очистные

сооружения поверхностных сточных вод, в рамках реализации проекта «Строительство завода по производству сыра в г.о. Тольятти» для трубопроводов напорной канализации планируется установление публичного/частного сервитута на время строительства на земельные участки:

Условный номер :68/чзу1

63:09:0202052:68

S = 396 кв.м

Каталог координат поворотных точек границ образуемого земельного участка					
Назв. Точки	Координаты		Угол	Расстояние м	Направление
	X	Y			
1	418812,1	1330941,58			
2	418860,09	1331023,08	59°30'32"	94,58	1-2
3	418863,43	1331021,13	329°43'20"	3,87	2-3
4	418816,04	1330939,38	239°53'58"	94,49	3-4
1	418812,1	1330941,58	150°49'19"	4,51	4-1

Условный номер :10/чзу1

63:09:0202052:10

S = 137 кв.м

Каталог координат поворотных точек границ образуемого земельного участка					
Назв. Точки	Координаты		Угол	Расстояние м	Направление
	X	Y			
1	418860,09	1331023,09			
2	418864,8	1331031,08	59°28'52"	9,27	1-2
3	418868,07	1331029,43	333°13'30"	3,66	2-3
4	418870,67	1331029,2	354°56'41"	2,61	3-4
5	418873,61	1331029,93	13°56'40"	3,03	4-5
6	418867,14	1331018,96	239°28'06"	12,74	5-6
7	418863,42	1331021,13	149°44'37"	4,31	6-7
1	418860,09	1331023,09	149°31'10"	3,86	7-1
8	418881,66	1331059,73	59°30'53"	42,52	
9	418884,51	1331064,56	59°27'24"	5,61	8-9
10	418888,13	1331062,38	328°56'36"	4,23	9-10
11	418889,26	1331062,1	346°04'59"	1,16	10-11
12	418891,66	1331062,08	359°31'21"	2,4	11-12
13	418893,05	1331062,91	30°50'33"	1,62	12-13
14	418886,9	1331052,46	239°31'21"	12,13	13-14
15	418887,04	1331054,25	85°31'40"	1,80	14-15
16	418886,2	1331056,64	109°21'53"	2,53	15-16
17	418885,53	1331057,55	126°21'46"	1,13	16-17
8	418881,66	1331059,73	150°36'26"	4,44	17-8

Условный номер :5/чзу1

63:09:0000000:5

S = 684 кв.м

Каталог координат поворотных точек границ образуемого земельного участка					
Назв. Точки	Координаты		Угол	Расстояние м	Направление
	X	Y			
1	419036,9	1331466,39			
2	419040,41	1331489,11	81°13'04"	22,99	1-2
3	419069,71	1331485,19	352°22'47"	29,56	2-3
4	419069,09	1331477,75	265°14'11"	7,47	3-4
5	419065,95	1331462,49	258°22'22"	15,58	4-5
1	419036,9	1331466,39	172°21'13"	29,31	5-1

Условный номер :ЗУ1/чзу2

63:09:0202052:ЗУ1

S = 9184 кв.м

Каталог координат поворотных точек границ образуемого земельного участка					
Назв. Точки	Координаты		Угол	Расстояние м	Направление
	X	Y			
1	418928,55	1331449,29			
2	418936,96	1331484,16	76°26'25"	35,87	1-2
3	418937,02	1331486,86	88°43'37"	2,70	2-3
4	418933,95	1331486,93	178°41'38"	3,07	3-4
5	418933,88	1331484,23	268°30'54"	2,7	4-5
6	418925,19	1331484,44	178°36'56"	8,69	5-6
7	418925,09	1331479,98	268°42'56"	4,46	6-7
8	418884,06	1331480,94	178°39'35"	41,04	7-8
9	418739,03	1331467,35	185°21'12"	145,67	8-9
10	418739,08	1331479,52	89°45'53"	12,17	9-10
11	418867,58	1331509,34	13°03'54"	131,91	10-11
12	418867,03	1331515,37	95°12'42"	6,06	11-12
13	418733,1	1331484,29	193°03'54"	137,49	12-13
14	418733,03	1331466,79	269°46'15"	17,50	13-14
15	418718,26	1331465,4	185°22'35"	14,84	14-15
16	418718,26	1331414,56	270°	50,84	15-16
17	418746,16	1331413,28	357°22'24"	27,93	16-17
18	418767,1	1331407,63	344°54'	21,69	17-18
19	418774,66	1331406,73	353°12'40"	7,61	18-19
20	418774,66	1331439,95	90°	33,22	19-20
21	418885,12	1331450,3	5°21'11"	110,94	20-21
1	418928,55	1331449,29	358°40'04"	43,44	21-1
22	418921,66	1331521,49	95°27'04"	72,53	
23	418921,82	1331527,5	88°28'30"	6,01	22-23
24	418899,3	1331527,77	179°18'47"	22,52	23-24
25	418887,19	1331520,49	211°00'45"	14,13	24-25
26	418888,72	1331514,4	284°06'09"	6,28	25-26
27	418900,93	1331521,75	31°02'47"	14,25	26-27
22	418921,66	1331521,49	359°16'53"	20,73	27-22

Условный номер :ЗУ5/чзу1

63:09:0202052:ЗУ5

S = 174 кв.м

Каталог координат поворотных точек границ образуемого земельного участка					
Назв. Точки	Координаты		Угол	Расстояние м	Направление
	X	Y			
1	418937,85	1331521,28			
2	418938	1331527,3	88°34'22"	6,02	1-2
3	418921,83	1331527,5	179°17'29"	16,17	2-3
4	418921,67	1331521,49	268°28'30"	6,01	3-4
1	418937,85	1331521,28	359°15'23"	16,18	4-1
5	418939,62	1331594,13	88°36'29"	72,87	
6	418939,69	1331596,93	88°34'04"	2,80	5-6
7	418934,77	1331599,4	153°20'31"	5,51	6-7
8	418934,74	1331594,22	269°40'05"	5,18	7-8
5	418939,62	1331594,13	358°56'36"	4,88	8-5
9	418927,06	1331623,24	113°20'19"	31,7	
10	418927,51	1331646,25	88°52'47"	23,01	9-10
11	418925,11	1331646,26	179°45'41"	2,40	10-11
12	418924,47	1331623,26	268°24'22"	23,01	11-12
9	418927,06	1331623,24	359°33'27"	2,59	12-9

Условный номер :ЗУ6/чзу1

63:09:0202052:ЗУ6

S = 482 кв.м

Каталог координат поворотных точек границ образуемого земельного участка					
Назв. Точки	Координаты		Угол	Расстояние м	Направление
	X	Y			
1	418903,5	1331623,38			
2	418903,91	1331638,62	88°27'32"	15,25	1-2
3	418904	1331641,94	88°26'50"	3,32	2-3
4	418904,14	1331646,37	88°11'24"	4,43	3-4
5	418925,1	1331646,26	359°41'58"	20,96	4-5
6	418924,46	1331623,26	268°24'22"	23,01	5-6
1	418903,5	1331623,38	179°40'19"	20,96	6-1

Условный номер :1517:ЗУ1/чзу1

63:09:0202052:1517:ЗУ1

S = 2326 кв.м

Каталог координат поворотных точек границ образуемого земельного участка					
Назв. Точки	Координаты		Угол	Расстояние м	Направление
	X	Y			
1	418774,66	1331372,09			
2	418774,66	1331406,72	90°	34,6300	1-2

3	418767,1	1331407,63	173°08'11"	7,6146	2-3
4	418746,16	1331413,28	164°54'	21,6888	3-4
5	418718,26	1331414,55	177°23'37"	27,9289	4-5
6	418718,26	1331404,76	270°	9,79	5-6
7	418697,43	1331405,98	176°38'53"	20,8657	6-7
8	418696,41	1331390,14	266°18'56"	15,8728	7-8
9	418723,25	1331388,43	356°21'16"	26,8944	8-9
10	418732,22	1331387,86	356°21'50"	8,9881	9-10
11	418732,22	1331380,71	270°	7,1500	10-11
12	418731,31	1331376,88	256°38'04"	3,9366	11-12
13	418729,57	1331373,68	241°27'54"	3,6425	12-13
1	418774,66	1331372,09	357°58'50"	45,1180	13-1

Условный номер :1424/чзу1

63:09:0202052:1424

S = 567 кв.м

Каталог координат поворотных точек границ образуемого земельного участка					
Назв. Точки	Координаты		Угол	Расстояние м	Направление
	X	Y			
1	418709,78	1331364,43			
2	418710,42	1331374,35	86°18'31"	9,94	1-2
3	418722,33	1331373,93	357°58'49"	11,92	2-3
4	418774,66	1331372,07	357°57'52"	52,36	3-4
5	418774,66	1331364,43	270°	7,64	4-5
1	418709,78	1331364,43	180°	64,88	5-1

Условный номер :1517/чзу1

63:09:0202052:1517

S = 128 кв.м

Каталог координат поворотных точек границ образуемого земельного участка					
Назв. Точки	Координаты		Угол	Расстояние м	Направление
	X	Y			
1	418722,33	1331373,93			
2	418723,25	1331388,43	86°22'10"	14,53	1-2
3	418732,22	1331387,86	356°21'50"	8,99	2-3
4	418732,22	1331380,71	270°	7,15	3-4
5	418731,31	1331376,88	256°38'04"	3,94	4-5
6	418729,57	1331373,68	241°27'54"	3,64	5-6
1	418722,33	1331373,93	178°01'20"	7,24	6-1

Условный номер ПС1

S = 21091 кв.м

Каталог координат поворотных точек границ образуемого земельного участка					
Назв. Точки	Координаты		Угол	Расстояние м	Направление
	X	Y			

1	419108,57	1331410,88			
2	419098,1	1331417,07	149°24'28"	12,16	1-2
3	419098,95	1331443,68	88°10'14"	26,62	2-3
4	419087,47	1331482,81	106°21'02"	40,78	3-4
5	419069,72	1331485,19	172°21'47"	17,91	4-5
6	419069,09	1331477,75	265°09'36"	7,47	5-6
7	419065,96	1331462,49	258°24'31"	15,58	6-7
8	419076,49	1331461,08	352°22'24"	10,62	7-8
9	419074,68	1331404,21	268°10'37"	56,90	8-9
10	419081,93	1331399,92	329°23'10"	8,42	9-10
11	418884,51	1331064,57	239°30'53"	389,15	10-11
12	418888,13	1331062,38	328°49'38"	4,23	11-12
13	418889,26	1331062,1	346°04'59"	1,16	12-13
14	418891,66	1331062,08	359°31'21"	2,40	13-14
15	418893,05	1331062,91	30°50'33"	1,62	14-15
16	418886,9	1331052,46	239°31'21"	12,13	15-16
17	418887,04	1331054,25	85°31'40"	1,80	16-17
18	418886,2	1331056,64	109°21'53"	2,53	17-18
19	418885,53	1331057,55	126°21'46"	1,13	18-19
20	418881,66	1331059,72	150°43'11"	4,44	19-20
21	418864,8	1331031,09	239°30'23"	33,23	20-21
22	418868,07	1331029,43	333°05'08"	3,67	21-22
23	418870,67	1331029,2	354°56'41"	2,61	22-23
24	418873,61	1331029,93	13°56'40"	3,03	23-24
25	418867,14	1331018,96	239°28'06"	12,74	24-25
26	418863,43	1331021,12	149°47'30"	4,29	25-26
27	418816,04	1330939,38	239°53'47"	94,48	26-27
28	418812,1	1330941,57	150°55'59"	4,51	27-28
29	418780,54	1330887,96	239°30'53"	62,21	28-29
30	418800,36	1330876,3	329°31'55"	23,00	29-30
31	419110,73	1331403,52	59°30'54"	611,79	30-31
1	419108,57	1331410,88	106°21'21"	7,67	31-1
32	418927,07	1331623,24	130°31'12"	279,35	
33	418927,52	1331646,25	88°52'47"	23,01	32-33
34	418958,03	1331646,09	359°41'58"	30,51	33-34
35	418957,74	1331593,72	269°40'58"	52,37	34-35
36	418939,62	1331594,13	178°42'14"	18,12	35-36
37	418939,69	1331596,93	88°34'04"	2,80	36-37
38	418934,77	1331599,41	153°14'56"	5,51	37-38
39	418934,9	1331623,2	89°41'13"	23,79	38-39
32	418927,07	1331623,24	179°42'26"	7,83	39-32
40	418928,55	1331449,28	270°29'15"	173,97	
41	418936,96	1331484,16	76°26'38"	35,88	40-41
42	418968,85	1331483,43	358°41'19"	31,9	41-42
43	418972,05	1331483,36	358°44'49"	3,2	42-43
44	418971,24	1331448,3	268°40'35"	35,07	43-44
40	418928,55	1331449,28	178°41'06"	42,7	44-40

45	418962,4	1331565,19	73°43'13"	120,75	
46	419011	1331564,04	358°38'40"	48,61	45-46
47	419027,02	1331490,92	282°21'28"	74,85	46-47
48	419040,41	1331489,12	352°20'37"	13,51	47-48
49	419036,89	1331466,39	261°11'49"	23,00	48-49
50	419008,01	1331470,26	172°22'04"	29,14	49-50
51	418992,4	1331541,48	102°21'45"	72,91	50-51
52	418964,22	1331542,14	178°39'30"	28,19	51-52
45	418962,4	1331565,19	94°30'53"	23,12	52-45

Для размещения внеплощадочных сетей водоотведения хозяйственно-бытовых стоков, в рамках реализации проекта «Строительство завода по производству сыра в г.о. Тольятти» для трубопроводов хозяйственно-бытовых стоков планируется установление публичного/частного сервитута на время строительства на земельные участки:

:1517:3У1/чзу2

63:09:0202052:1517:3У1

S = 2016 кв.м

Каталог координат поворотных точек границ образуемого земельного участка					
Назв. Точки	Координаты		Угол	Расстояние м	Направление
	X	Y			
1	418626,98	1331407,21			
2	418676,85	1331407,19	359°58'37"	49,87	1-2
3	418712,47	1331405,1	356°38'31"	35,6813	2-3
4	418713,04	1331414,79	86°38'01"	9,7068	3-4
5	418739,02	1331413,6	357°22'39"	26,0072	4-5
6	418736,91	1331377,64	266°38'31"	36,0219	5-6
7	418731,57	1331377,95	176°40'39"	5,349	6-7
8	418732,22	1331380,71	76°44'52"	2,8355	7-8
9	418732,22	1331387,86	90°	7,15	8-9
10	418723,25	1331388,43	176°21'50"	8,9881	9-10
11	418696,41	1331390,14	176°21'16"	26,8944	10-11
12	418677,64	1331392,07	174°07'45"	18,869	11-12
13	418662,04	1331392,07	180°	15,6000	12-13
14	418642,68	1331392,58	178°29'28"	19,3667	13-14
15	418627,05	1331392,58	180°	15,6300	14-15
1	418626,98	1331407,21	90°16'27"	14,6302	15-1

:1517/чзу2

63:09:0202052:1517

S = 92 кв.м

Каталог координат поворотных точек границ образуемого земельного участка					
Назв. Точки	Координаты		Угол	Расстояние м	Направление
	X	Y			
1	418722,62	1331378,46			
2	418723,25	1331388,43	86°23'04"	9,9899	1-2
3	418732,22	1331387,86	356°21'50"	8,9881	2-3
4	418732,22	1331380,71	270°	7,1500	3-4

5	418731,56	1331377,95	256°33'05"	2,8378	4-5
1	418722,62	1331378,46	176°44'06"	8,9545	5-1

:3У1/чзу4
63:09:0202052:3У1
S = 6092 кв.м

Каталог координат поворотных точек границ образуемого земельного участка					
Назв. Точки	Координаты		Угол	Расстояние м	Направление
	Х	У			
1	418713,04	1331414,8			
2	418713,81	1331427,84	86°37'14"	13,0627	1-2
3	418713,81	1331455,9	90°	28,06	2-3
4	418884,35	1331471,88	5°21'11"	171,287	3-4
5	418933,72	1331470,73	358°39'56"	49,3834	4-5
6	418927,48	1331444,87	256°26'02"	26,6022	5-6
7	418885,02	1331445,85	178°40'40"	42,4713	6-7
8	418739,81	1331432,22	185°21'44"	145,8483	7-8
9	418739,81	1331427,08	270°	5,1400	8-9
10	418739,02	1331413,61	266°38'37"	13,4931	9-10
1	418713,04	1331414,8	177°22'39"	26,0072	10-1

ПСЗ
S = 8188 кв.м

Каталог координат поворотных точек границ образуемого земельного участка					
Назв. Точки	Координаты		Угол	Расстояние м	Направление
	Х	У			
1	418927,49	1331444,87			
2	418933,73	1331470,73	76°26'02"	26,6022	1-2
3	418957,06	1331470,19	358°40'27"	23,3362	2-3
4	418962,5	1331475,62	44°56'50"	7,6863	3-4
5	418964,6	1331475,58	358°54'32"	2,1004	4-5
6	418964,79	1331483,52	88°37'45"	7,9423	5-6
7	418968,85	1331483,43	358°43'48"	4,061	6-7
8	418968,44	1331488,63	94°30'30"	5,2161	7-8
9	418960,15	1331593,66	94°30'47"	105,3567	8-9
10	418953,62	1331593,81	178°41'03"	6,5317	9-10
11	418951,25	1331623,8	94°31'07"	30,0835	10-11
12	418928,01	1331670,84	116°17'30"	52,4677	11-12
13	418928,99	1331720,89	88°52'42"	50,0596	12-13
14	418952,97	1331726,91	14°05'33"	24,7241	13-14
15	418953	1331678,93	270°02'09"	47,98	14-15
16	418976,77	1331630,84	296°18'08"	53,6438	15-16
17	418989,77	1331466,13	274°30'46"	165,2222	16-17
18	418967,58	1331443,94	225°	31,3814	17-18
1	418927,49	1331444,87	178°40'16"	40,1008	18-1
19	418927,81	1331786,23	89°56'47"	341,3601	

20	418935,05	1331803,42	67°09'37"	18,6524	19-20
21	418947,28	1331798,25	337°05'05"	13,2779	20-21
22	418951,97	1331787,34	293°15'43"	11,8754	21-22
23	418947,61	1331762,55	260°01'30"	25,1705	22-23
24	418929,35	1331738,96	232°15'29"	29,8315	23-24
25	418930,16	1331780,03	88°52'12"	41,078	24-25
19	418927,81	1331786,23	110°45'30"	6,6304	25-19
26	418975,85	1331581,14	283°11'	210,6413	
27	418975,89	1331578,09	270°45'05"	3,0503	26-27
28	418978,85	1331578,12	0°34'50"	2,9602	27-28
29	418978,82	1331581,17	90°33'49"	3,0501	28-29
26	418975,85	1331581,14	180°34'43"	2,9702	29-26
30	418981,14	1331506,88	274°04'29"	74,4482	
31	418981,17	1331503,55	270°30'58"	3,3301	30-31
32	418984,6	1331503,58	0°30'04"	3,4301	31-32
33	418984,58	1331506,91	90°20'39"	3,3301	32-33
30	418981,14	1331506,88	180°29'59"	3,4401	33-30

:55/чзу1
63:09:000000:55
S = 20 кв.м

Каталог координат поворотных точек границ образуемого земельного участка					
Назв. Точки	Координаты		Угол	Расстояние м	Направление
	X	Y			
1	418975,85	1331581,14			
2	418978,82	1331581,17	2,9702	0°34'43"	1-2
3	418978,85	1331578,12	3,0501	270°33'49"	2-3
4	418975,89	1331578,09	2,9602	180°34'50"	3-4
1	418975,85	1331581,14	3,0503	90°45'05"	4-1
5	418981,14	1331506,88	74,4482	274°04'29"	
6	418984,58	1331506,91	3,4401	0°29'59"	5-6
7	418984,6	1331503,58	3,3301	270°20'39"	6-7
8	418981,17	1331503,55	3,4301	180°30'04"	7-8
5	418981,14	1331506,88	3,3301	90°30'58"	8-5

:3У5/чзу2
63:09:0202052:3У5
S = 204 кв.м

Каталог координат поворотных точек границ образуемого земельного участка					
Назв. Точки	Координаты		Угол	Расстояние м	Направление
	X	Y			
1	418926,93	1331784,16			
2	418927,8	1331786,23	67°12'13"	2,2454	1-2
3	418930,16	1331780,03	290°50'21"	6,634	2-3

4	418929,35	1331738,96	268°52'12"	41,078	3-4
5	418928,1	1331737,34	232°20'46"	2,0462	4-5
6	418926,96	1331737,02	195°40'46"	1,1841	5-6
1	418926,93	1331784,16	90°02'11"	47,1400	6-1
7	418926,98	1331720,38	270°02'42"	63,7800	1-7
8	418928,99	1331720,89	14°14'14"	2,0737	7-8
9	418928	1331670,84	268°52'01"	50,0598	8-9
10	418927,01	1331672,84	116°20'07"	2,2316	9-10
7	418926,98	1331720,38	90°02'10"	47,5400	10-7

:1480:3У1/чзу1

63:09:0202052:1480:3У1

S = 37 кв.м

Каталог координат поворотных точек границ образуемого земельного участка					
Назв. Точки	Координаты		Угол	Расстояние м	Направление
	X	Y			
1	418926,96	1331737,01			
2	418928,1	1331737,34	16°08'40"	1,1868	1-2
3	418929,35	1331738,96	52°20'46"	2,0462	2-3
4	418928,99	1331720,89	268°51'31"	18,0736	3-4
5	418926,98	1331720,39	193°58'09"	2,0713	4-5
1	418926,96	1331737,01	90°04'08"	16,62	5-1

:1480/чзу1

63:09:0202052:1480

S = 780 кв.м

Каталог координат поворотных точек границ образуемого земельного участка					
Назв. Точки	Координаты		Угол	Расстояние м	Направление
	X	Y			
1	418929	1331720,9			
2	418929,36	1331738,96	88°51'29"	18,0636	1-2
3	418947,61	1331762,55	52°16'24"	29,8253	2-3
4	418951,97	1331787,34	80°01'30"	25,1705	3-4
5	418954,25	1331782,03	293°14'16"	5,7788	4-5
6	418952,93	1331778,91	247°04'04"	3,3877	5-6
7	418952,97	1331726,92	270°02'39"	51,99	6-7
1	418929	1331720,9	194°05'53"	24,7144	7-1

Для размещения отдельно стоящих локальных очистных сооружений производственных сточных вод, в рамках реализации проекта «Строительство завода по производству сыра в г.о. Тольятти» планируется установление публичного/частного сервитута на время строительства на земельные участки:

:1517:3У1/чзу3

63:09:0202052:1517:3У1

S = 1440 кв.м

Каталог координат поворотных точек границ образуемого земельного участка					
Назв. Точки	Координаты		Угол	Расстояние м	Направление
	X	Y			
1	418656,65	1331417,52			
2	418664,84	1331417,41	359°13'50"	8,1907	1-2
3	418668,76	1331416,81	351°17'52"	3,9657	2-3
4	418734,75	1331413,8	357°23'18"	66,0586	3-4
5	418734,74	1331398,5	269°57'45"	15,3	4-5
6	418682,67	1331401	177°15'04"	52,13	5-6
7	418682,67	1331391,56	270°	9,4400	6-7
8	418677,64	1331392,07	174°12'38"	5,0558	7-8
9	418662,04	1331392,07	180°	15,6	8-9
10	418656,67	1331392,22	178°24'	5,3721	9-10
1	418656,65	1331417,52	90°02'43"	25,3	10-1

:3У1/чзу5
63:09:0202052:3У1
S = 7094 кв.м

Каталог координат поворотных точек границ образуемого земельного участка					
Назв. Точки	Координаты		Угол	Расстояние м	Направление
	X	Y			
1	418656,64	1331428,24			
2	418708,75	1331425,74	52,1699	357°15'12"	1-2
3	418708,77	1331471,84	46,1	89°58'31"	2-3
4	418870,4	1331486,38	162,2827	5°08'25"	3-4
5	418870,37	1331495,19	8,8101	90°11'42"	4-5
6	418892,17	1331500,67	22,4782	14°06'38"	5-6
7	418884,83	1331529,87	30,1084	104°06'36"	6-7
8	418901,09	1331533,9	16,752	13°55'12"	7-8
9	418899,16	1331462,87	71,0562	268°26'37"	8-9
10	418734,76	1331448,08	165,0639	185°08'26"	9-10
11	418734,75	1331413,81	34,2700	269°59'	10-11
12	418668,76	1331416,81	66,0582	177°23'49"	11-12
13	418664,84	1331417,41	3,9657	171°17'52"	12-13
14	418656,65	1331417,53	8,1909	179°09'38"	13-14
1	418656,64	1331428,24	10,7100	90°03'13"	14-1

:3У2/чзу1
63:09:0202052:3У2
S = 569 кв.м

Каталог координат поворотных точек границ образуемого земельного участка					
Назв. Точки	Координаты		Угол	Расстояние м	Направление
	X	Y			
1	418869,35	1331526,03			
2	418884,83	1331529,87	15,9492	13°55'54"	1-2
3	418892,17	1331500,67	30,1084	284°06'36"	2-3

4	418870,37	1331495,19	22,4782	194°06'38"	3-4
5	418870,17	1331521,77	26,5808	90°25'52"	4-5
1	418869,35	1331526,03	4,3382	100°53'44"	5-1

:ЗУ6/чзУ2
63:09:0202052:ЗУ6
S = 31 кв.м

Каталог координат поворотных точек границ образуемого земельного участка					
Назв. Точки	Координаты		Угол	Расстояние м	Направление
	X	Y			
1	418869,35	1331526,03			
2	418901,14	1331535,9	33,2869	17°14'54"	1-2
3	418901,09	1331533,91	1,9906	268°33'39"	2-3
1	418869,35	1331526,03	32,7035	193°56'34"	3-1

ПС4
S = 345 кв.м

Каталог координат поворотных точек границ образуемого земельного участка					
Назв. Точки	Координаты		Угол	Расстояние м	Направление
	X	Y			
1	418866,34	1331541,58			
2	418901,26	1331540,65	34,9324	358°28'28"	1-2
3	418901,14	1331535,9	4,7515	268°33'10"	2-3
4	418869,35	1331526,03	33,2869	197°14'54"	3-4
1	418866,34	1331541,58	15,8386	100°57'19"	4-1

Для размещения комплекса электроснабжения в составе: трансформаторная подстанция 2х1000 кВт, кабельные линии 6,0 кВ, в рамках реализации проекта «Строительство завода по производству сыра в г.о. Тольятти»

Условный номер - :ЗУ2

Площадь – 650 кв.м.

Категория – земли населенных пунктов.

Вид разрешенного использования образуемого земельного участка – Коммунальное обслуживание (3.1).

Наименование в соответствии с проектной документацией: Комплекс электроснабжения в составе: трансформаторная подстанция 2х1000 кВт, кабельные линии 6,0 кВ, в рамках реализации проекта «Строительство завода по производству сыра в г.о. Тольятти» (БКТП).

Местоположение – Российская Федерация, Самарская область, г.о. Тольятти, р-он Комсомольский.

Ограничения: планируемый к образованию земельный участок расположен в границах ЗОУИТ, сведения о которых содержатся в ЕГРН.

Правообладатели: *земли, государственная собственность на которые не разграничена*, в ведении администрации г.о. Тольятти.

Способ образования – путем образования из земель, государственная собственность на которые не разграничена.

Каталог координат поворотных точек границ образуемого земельного участка					
Назв. Точки	Координаты		Угол	Расстояние м	Направление
	Х	У			
1	418892,17	1331500,67			
2	418884,83	1331529,87	30,11	104°06'36"	1-2
3	418869,35	1331526,03	15,95	193°55'54"	2-3
4	418869,17	1331526,04	0,18	176°49'13"	3-4
5	418866,13	1331525,18	3,16	195°47'45"	4-5
6	418868,63	1331497,97	27,32	275°14'58"	5-6
7	418869,36	1331496,49	1,65	296°15'16"	6-7
8	418870,37	1331495,19	1,65	307°50'40"	7-8
1	418892,17	1331500,67	22,48	14°06'38"	8-1

Условный номер - :ЗУ10

Площадь – 133 кв.м.

Категория – земли населенных пунктов.

Вид разрешенного использования образуемого земельного участка – Коммунальное обслуживание (3.1).

Наименование в соответствии с проектной документацией: Комплекс электроснабжения в составе: трансформаторная подстанция 2х1000 кВт, кабельные линии 6,0 кВ, в рамках реализации проекта «Строительство завода по производству сыра в г.о. Тольятти» (РП-32).

Местоположение – Российская Федерация, Самарская область, г.о. Тольятти, р-он Комсомольский.

Ограничения: планируемый к образованию земельный участок расположен в границах ЗОУИТ, сведения о которых содержатся в ЕГРН.

Правообладатели: *земли, государственная собственность на которые не разграничена*, в ведении администрации г.о. Тольятти.

Способ образования – путем образования из земель, государственная собственность на которые не разграничена.

Каталог координат поворотных точек границ образуемого земельного участка					
Назв. Точки	Координаты		Угол	Расстояние м	Направление
	Х	У			
1	418598,48	1331498,93			
2	418598,62	1331513,96	89°27'59"	15,03	1-2
3	418589,74	1331514,04	179°29'02"	8,88	2-3
4	418589,61	1331499,01	269°30'16"	15,03	3-4
1	418598,48	1331498,93	359°29'	8,87	4-1

В целях размещения комплекса электроснабжения в составе: трансформаторная подстанция 2х1000 кВт, кабельные линии 6,0 кВ, в рамках реализации проекта «Строительство завода по производству сыра в г.о. Тольятти» для прокладки кабельной линии 6,0 кВ планируется установление публичного/частного сервитута на время строительства на земельные участки:

Условный номер - :ЗУ1/чзу3

63:09:0202052:ЗУ1

S = 4176 кв.м

Каталог координат поворотных точек границ образуемого земельного участка					
Назв. Точки	Координаты		Угол	Расстояние м	Направление
	X	Y			
1	418866,84	1331517,41			
2	418867,44	1331510,89	275°15'28"	6,55	1-2
3	418865,41	1331509,77	208°53'12"	2,32	2-3
4	418711,35	1331476,34	192°14'35"	157,65	3-4
5	418702,15	1331433,8	257°47'48"	43,52	4-5
6	418631,39	1331436,93	177°28'02"	70,83	5-6
7	418632,75	1331470,43	87°40'31"	33,53	6-7
8	418623,07	1331469,76	183°57'34"	9,7	7-8
9	418622,07	1331476,74	98°09'11"	7,05	8-9
10	418628,16	1331476,55	358°12'47"	6,09	9-10
11	418628,22	1331476,13	278°07'48"	0,42	10-11
12	418632,71	1331476,41	3°34'06"	4,5	11-12
13	418699,15	1331477,82	1°12'57"	66,45	12-13
14	418707,79	1331480,65	18°08'10"	9,09	13-14
15	418724,19	1331485,26	15°42'02"	17,04	14-15
16	418863,28	1331515,45	12°14'47"	142,33	15-16
1	418866,84	1331517,41	28°50'08"	4,06	16-1

Условный номер - ПС2

S = 290 кв.м

Каталог координат поворотных точек границ образуемого земельного участка					
Назв. Точки	Координаты		Угол	Расстояние м	Направление
	X	Y			
1	418628,16	1331476,56			
2	418624,14	1331504,6	28,33	98°09'31"	1-2
3	418598,55	1331505,47	25,60	178°03'10"	2-3
4	418598,5	1331499,47	6,00	269°31'21"	3-4
5	418618,91	1331498,78	20,42	358°03'49"	4-5
6	418622,07	1331476,75	22,26	278°09'46"	5-6
1	418628,16	1331476,56	6,09	358°12'47"	6-1

2. Перечень и сведения о площади образуемых земельных участков, которые будут отнесены к территориям общего пользования или имуществу общего пользования, в том числе

в отношении которых предполагаются резервирование и (или) изъятие для государственных или муниципальных нужд

В соответствии с проектом планировки территории кадастрового квартала 63:09:0202052 в целях размещения объекта капитального строительства - "Строительство завода по производству сыра в г.о. Тольятти", к территориям общего пользования будут отнесены земельные участки:

с условным номером :ЗУ1, :ЗУ5, :ЗУ6, :ЗУ7, :1517:ЗУ1, :1480:ЗУ1, :1480:ЗУ2, :1480:ЗУ3, :1480:ЗУ4.

Также планируется установление публичного сервитута на земельные участки:

63:09:0000000:775 с условным номером :775/чзу1, площадью 2076 кв.м.,

63:09:0202052:1475 с условным номером :1475/чзу1, площадью 323 кв.м.,

63:09:0202052:1483 с условным номером :1483/чзу1, площадью 36 кв.м.,

63:09:0202052:649 с условным номером :649/чзу1, площадью 68 кв.м.

3. Вид разрешенного использования образуемых земельных участков в соответствии с проектом планировки территории

В соответствии с проектом изменений в проект планировки территории, утвержденный постановлением администрации городского округа Тольятти от 02.11.2020 № 3299-п/1, кадастрового квартала 63:09:0202052 в целях размещения объекта капитального строительства – «Строительство завода по производству сыра в г.о. Тольятти», (с учетом действующих градостроительных регламентов и Классификатора, утвержденного Приказом Федеральной службы государственной регистрации, кадастра и картографии от 10 ноября 2020 г. № П/0412 "Об утверждении классификатора видов разрешенного использования земельных участков":

Для земельных участков с условными номерами: :ЗУ1, :ЗУ5, :ЗУ6, :ЗУ7, :1517:ЗУ1, :1480:ЗУ1, :1480:ЗУ2, :1480:ЗУ3, :1480:ЗУ4 - Земельные участки (территории) общего пользования (12.0).

Для земельных участков с условными номерами: :ЗУ2, :ЗУ3, :ЗУ4, :ЗУ8, :ЗУ9, :ЗУ10 - Коммунальное обслуживание (код 3.1).

4. Целевое назначение лесов, вид (виды) разрешенного использования лесного участка, количественные и качественные характеристики лесного участка, сведения о нахождении лесного участка в границах особо защитных участков лесов (в случае, если подготовка проекта межевания территории осуществляется в целях определения местоположения границ образуемых и (или) изменяемых лесных участков)

Образуемые земельные участки, части земельных участков не относятся к землям лесного фонда.

5. Сведения о границах территории, в отношении которой утвержден проект межевания, содержащие перечень координат характерных точек этих границ в системе координат, используемой для ведения Единого государственного реестра недвижимости.

Система координат МСК-63

Назв. точки	Координаты		Угол	Расстояние м	Направление
	X	Y			
1	418627.05	1331392.58	90°0'0"	15.63	1-2

2	418642.68	1331392.58	270°17'9"	10.02	2-3
3	418642.73	1331382.56	270°0'0"	7.91	3-4
4	418634.82	1331382.56	270°0'0"	7.72	4-5
5	418627.10	1331382.56	96°20'25"	0.27	5-6
6	418627.07	1331382.83	90°7'3"	9.75	6-1
7	418662.04	1331392.07	90°0'0"	15.60	7-8
8	418677.64	1331392.07	180°0'0"	11.03	8-9
9	418677.64	1331381.04	270°0'0"	15.60	9-10
10	418662.04	1331381.04	0°0'0"	11.03	10-7
11	418695.42	1331374.81	86°18'18"	15.36	11-12
12	418696.41	1331390.14	356°21'16"	26.89	12-13
13	418723.25	1331388.43	266°22'1"	14.52	13-14
14	418722.33	1331373.94	178°1'3"	13.01	14-15
15	418709.33	1331374.39	178°16'14"	13.92	15-11
16	418712.17	1331424.53	87°14'7"	12.02	16-17
17	418712.75	1331436.54	60°40'5"	14.45	17-18
18	418719.83	1331449.14	5°18'12"	19.04	18-19
19	418738.79	1331450.90	65°55'27"	26.16	19-20
20	418749.46	1331474.78	39°28'1"	42.02	20-21
21	418781.90	1331501.49	15°42'43"	90.66	21-22
22	418869.17	1331526.04	17°8'26"	33.46	22-23
23	418901.14	1331535.90	88°25'56"	4.75	23-24
24	418901.26	1331540.65	178°28'30"	34.94	24-25
25	418866.34	1331541.58	101°18'7"	99.91	25-26
26	418846.76	1331639.55	359°4'4"	57.16	26-27
27	418903.91	1331638.62	88°26'50"	3.32	27-28
28	418904.00	1331641.94	88°13'53"	19.44	28-29
29	418904.60	1331661.37	88°10'54"	3.15	29-30
30	418904.70	1331664.52	90°22'34"	4.57	30-31
31	418904.67	1331669.09	92°59'49"	1.91	31-32
32	418904.57	1331671.00	88°32'36"	44.05	32-33
33	418905.69	1331715.04	88°34'16"	4.41	33-34
34	418905.80	1331719.45	175°14'11"	2.89	34-35
35	418902.92	1331719.69	87°44'22"	10.65	35-36
36	418903.34	1331730.33	87°39'36"	29.63	36-37
37	418904.55	1331759.94	358°38'10"	2.10	37-38
38	418906.65	1331759.89	88°27'43"	12.29	38-39
39	418906.98	1331772.18	249°26'38"	0.43	39-40
40	418906.83	1331771.78	0°0'0"	0.46	40-41
41	418906.83	1331772.24	94°52'44"	18.58	41-42
42	418905.25	1331790.75	95°21'21"	6.11	42-43
43	418904.68	1331796.83	95°20'21"	1.07	43-44
44	418904.58	1331797.90	125°40'56"	4.15	44-45
45	418902.16	1331801.27	137°42'27"	8.23	45-46
46	418896.07	1331806.81	148°0'56"	2.89	46-47
47	418893.62	1331808.34	352°28'34"	0.53	47-48

48	418894.15	1331808.27	327°14'32"	1.53	48-49
49	418895.44	1331807.44	129°50'57"	5.04	49-50
50	418892.21	1331811.31	129°50'16"	2.28	50-51
51	418890.75	1331813.06	134°41'25"	2.62	51-52
52	418888.91	1331814.92	147°41'34"	2.41	52-53
53	418886.87	1331816.21	161°37'40"	2.89	53-54
54	418884.13	1331817.12	164°34'40"	0.90	54-55
55	418883.26	1331817.36	72°9'54"	3.62	55-56
56	418884.37	1331820.81	156°5'20"	4.54	56-57
57	418880.22	1331822.65	158°56'34"	6.29	57-58
58	418874.35	1331824.91	162°59'2"	7.79	58-59
59	418866.90	1331827.19	152°59'23"	4.03	59-60
60	418863.31	1331829.02	141°31'11"	3.99	60-61
61	418860.19	1331831.50	133°28'45"	1.60	61-62
62	418859.09	1331832.66	70°29'56"	16.66	62-63
63	418864.65	1331848.36	64°13'39"	5.82	63-64
64	418867.18	1331853.60	327°34'37"	54.68	64-65
65	418913.34	1331824.28	290°52'5"	15.05	65-66
66	418918.70	1331810.22	290°47'12"	32.29	66-67
67	418930.16	1331780.03	268°52'13"	41.09	67-68
68	418929.35	1331738.95	268°51'29"	18.06	68-69
69	418928.99	1331720.89	268°52'5"	117.43	69-70
70	418926.67	1331603.48	333°17'39"	14.57	70-71
71	418939.69	1331596.93	267°8'15"	2.80	71-72
72	418939.55	1331594.13	358°41'35"	20.61	72-73
73	418960.15	1331593.66	274°30'46"	110.57	73-74
74	418968.85	1331483.43	178°41'19"	31.90	74-75
75	418936.96	1331484.16	180°32'27"	109.09	75-76
76	418827.87	1331483.13	194°17'50"	35.67	76-77
77	418793.30	1331474.32	215°32'16"	22.02	77-78
78	418775.38	1331461.52	241°52'14"	24.24	78-79
79	418763.95	1331440.14	258°10'47"	30.61	79-80
80	418757.68	1331410.18	164°57'31"	2.35	80-81
81	418755.41	1331410.79	269°32'38"	23.86	81-82
82	418755.22	1331386.93	309°4'36"	3.22	82-83
83	418757.25	1331384.43	351°14'17"	69.39	83-84
84	418825.83	1331373.86	268°24'46"	3.97	84-85
85	418825.72	1331369.89	346°44'54"	20.37	85-86
86	418845.55	1331365.22	271°18'7"	1.32	86-87
87	418845.58	1331363.90	168°59'36"	36.30	87-88
88	418809.95	1331370.83	177°58'10"	80.43	88-89
89	418729.57	1331373.68	54°7'4"	0.58	89-90
90	418729.91	1331374.15	58°28'40"	0.88	90-91
91	418730.37	1331374.90	61°41'57"	0.89	91-92
92	418730.79	1331375.68	65°30'5"	0.87	92-93
93	418731.15	1331376.47	68°40'56"	0.88	93-94

94	418731.47	1331377.29	72°48'5"	0.88	94-95
95	418731.73	1331378.13	75°29'20"	0.88	95-96
96	418731.95	1331378.98	79°27'39"	0.87	96-97
97	418732.11	1331379.84	82°47'38"	0.88	97-98
98	418732.22	1331380.71	86°5'58"	0.88	98-99
99	418732.28	1331381.59	88°9'17"	32.30	99-100
100	418733.32	1331413.87	177°22'5"	13.28	100-101
101	418720.05	1331414.48	128°5'57"	12.77	101-16
102	418852.16	1331811.84	11°4'32"	13.90	102-103
103	418865.80	1331814.51	195°22'21"	10.71	103-104
104	418855.47	1331811.67	177°3'36"	3.31	104-102
105	418865.87	1331814.52	11°12'42"	4.58	105-106
106	418870.36	1331815.41	285°34'51"	1.08	106-107
107	418870.65	1331814.37	178°12'9"	4.78	107-105